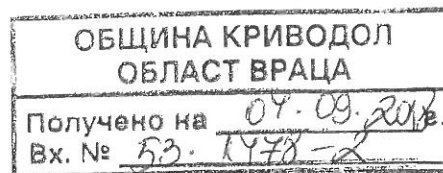


ДО  
КМЕТА НА  
ОБЩИНА КРИВОДОЛ



## УВЕДОМЛЕНИЕ

за инвестиционно предложение

от

„М И М“ ЕООД

Пълен пощенски адрес: гр. Мездра, ул. „Криводол“ № 1, 5400 Мездра

Телефон, факс и ел. поща (e-mail):

Управител или изпълнителен директор на фирмата възложител:

**Мирослав Веселинов Иванов – управител и представляващ „М И М“ ЕООД**

Лице за контакти:

**УВАЖАЕМИ ГОСПОДИН КМЕТ,**

Уведомяваме Ви, че „М И М“ ЕООД има следното инвестиционно предложение: „Изграждане навес за селскостопански инвентар“ в поземлен имот с идентификатор 39846.64.132 /номер по преходен план 000100/, местност „Край село“, землище град Криводол, община Криводол.

Характеристика на инвестиционното предложение:

1. Резюме на предложението:

Инвестиционното предложение предвижда изграждане на навес за съхранение на селскостопански инвентар в поземлен имот с идентификатор 39846.64.132/номер по преходен план 000100/, местност „Край село“, землище гр.Криводол, община Криводол. Максимално застроената площ на бъдещата постройка ще бъде 745,36 кв.м. и начин на трайно ползване –животновъден комплекс/стопански двор/. Няма да има

смяна на предназначението и/или начина на трайно ползване на земята. Имота е собственост на „М И М“ ЕООД, ЕИК 106575795, съгласно Договор № 91, том 12, рег. № 5675 от 08.09.2016 год., и скица № 15-364715-07.06.2018 г. В постройката ще се съхранява селскостопанския инвентар необходим за стопанската дейност на управителя на „М И М“ ЕООД, ЕИК 106575795. Неразделна част от настоящата разработка е част Строителни конструкции, част План по безопасност и здраве, част Вертикална планировка, част Пожарна безопасност и част „План за управление на отпадъци“.

(посочва се характерът на инвестиционното предложение, в т.ч. дали е за ново инвестиционно предложение, и/или за разширение или изменение на производствената дейност съгласно приложение № 1 или приложение № 2 към Закона за опазване на околната среда (ЗООС))

2. Описаниё на основните процеси, капацитет, обща използвана площ; необходимост от други свързани с основния предмет спомагателни или поддържащи дейности, в т.ч. ползване на съществуваща или необходимост от изграждане на нова техническа инфраструктура (пътища/улици, газопровод, електропроводи и др.); предвидени изкопни работи, предполагаема дълбочина на изкопите, ползване на взрив:

Предмет на инвестиционното предложение е изграждане на навес за селскостопански инвентар в поземлен имот с идентификатор 39846.64,132/номер по преходен план 000100/, с максимално застроена площ от 745,36 кв.м., находящ се в землището на град Криводол, община Криводол. Сградата, предмет на проекта ще е едноетажна. При строителството н обекта ще се изпълнят следните видове дейности: почиства се строителната площадка, земни работи, кофраж, армировка и бетониране ст.б. фундаменти и стени, монтаж стоманена конструкция, архитектурни-строителни работи, инсталационни и довършителни работи. Строежът е пета категория /чл.137 по ЗУТ/. Носещият скелет ще е от метални елементи за покривна конструкция и колони: монолитни ст.б.единични и ивични фундаменти, оразмерени да поемат натоварванията от връхната конструкция и ги предадат на земната основа. Покривът ще е скатен с покритие от гофрирана ламарина. Фасадата по ос „А” и калканите ще бъдат отворени, без ограждане и дограма. Подовата настилка ще е от шлайфан стоманобетон, пригоден за тежък режим на експлоатация. За реализацията на инвестиционното предложение не е необходимо изграждане на нова техническа инфраструктура, както Електрическа и В и К инсталации. Реализацията на инвестиционното предложение ще се осъществи до края на 2018 г.

3. Връзка с други съществуващи и одобрени с устройствен или друг план дейности в обхвата на въздействие на обекта на инвестиционното предложение, необходимост от издаване на съгласувателни/разрешителни документи по реда на специален закон; орган по одобряване/разрешаване на инвестиционното предложение по реда на специален закон:

Инвестиционното предложение няма връзка с други съществуващи и одобрени с устройствен или друг план дейности в обхвата на въздействие на обекта на инвестиционното предложение.

#### 4. Местоположение:

(населено място, община, квартал, поземлен имот, като за линейни обекти се посочват засегнатите общини/райони/кметства, географски координати или правоъгълни проекционни UTM координати в 35 зона в БГС2005, собственост, близост до или засягане на елементи на Националната екологична мрежа (НЕМ), обекти, подлежащи на здравна защита, и територии за опазване на обектите на културното наследство, очаквано трансгранично въздействие, схема на нова или промяна на съществуваща пътна инфраструктура)

Местоположението на площадката върху която ще бъде реализирано настоящото инвестиционно предложение се намира в местността „Край село”, землище гр.Криводол, община Криводол по силата на документа за собственост. Не се налага промяна на съществуващата пътна инфраструктура. В близост до площадката на инвестиционното предложение не са разположени елементи на Националната екологична мрежа, обекти подлежащи на здравна защита и територии за опазване на обекти на културно наследство.

#### 5. Природни ресурси, предвидени за използване по време на строителството и експлоатацията:

(включително предвидено водовземане за питейни, промишлени и други нужди - чрез обществено водоснабдяване (ВиК или друга мрежа) и/или водовземане или ползване на повърхностни води и/или подземни води, необходими количества, съществуващи съоръжения или необходимост от изграждане на нови) – част Вертикална планировка цели решаване на прилежащия терен и осигуряване на лесен достъп до навеса и безпроблемно отвеждане на дъждовните води. Около бъдещата сграда е предвидена бетонна настилка, която е отделена от зелените площи с градински бордюор с видима височина 8 см. За отводняване на площадката около сградата се предвиждат два дъждоприемни оттока.

6. Очаквани вещества, които ще бъдат емитирани от дейността, в т.ч. приоритетни и/или опасни, при които се осъществява или е възможен контакт с води: - не се очакват вещества, които ще бъдат емитирани от дейността

7. Очаквани общи емисии на вредни вещества във въздуха по замърсители: - не се очакват емисии на вредни вещества във въздуха по замърсители

8. Отпадъци, които се очаква да се генерират, и предвиждания за тяхното третиране: Отпадъците, които ще се генерират, ще бъдат предимно от строителен произход и ще

бъдат депонирани на депо за строителни отпадъци в землището на град Криводол, след издадено разрешение от Кмета на Община Криводол.

9. Отпадъчни води:


(очаквано количество и вид на формираните отпадъчни води по потоци (битови, промишлени и др.), сезонност, предвидени начини за третирането им (пречиствателна станция/съоръжение и др.), отвеждане и заустване в канализационна система/повърхностен воден обект/водоплътна изгребна яма и др.) – няма да се формират отпадъчни води по потоци

10. Опасни химични вещества, които се очаква да бъдат налични на площадката на предприятието/съоръжението:

(в случаите по чл. 99б ЗООС се представя информация за вида и количеството на опасните вещества, които ще са налични в предприятието/съоръжението съгласно приложение № 1 към Наредбата за предотвратяване на големи аварии и ограничаване на последствията от тях)

Дата: .....

Уведомител: ..... /





АГЕНЦИЯ ПО ГЕОДЕЗИЯ,  
КАРТОГРАФИЯ И КАДАСТЪР

СЛУЖБА ПО ГЕОДЕЗИЯ, КАРТОГРАФИЯ И КАДАСТЪР - ГР. ВРАЦА

3000, ПОЩЕНСКА КУТИЯ 150, Бул. "ХРИСТО БОТЕВ" №46, ет.2/3, 092/623081; 661923,  
vraca@cadastre.bg, БУЛСТАТ:130362903

Сосия 1818, кв. ПАВЛОВ, ул. МИСАЛ №1  
ТЕЛ: 02/818 83 86, факс: 02/955 53 33  
E-MAIL: CADASTRE.BG \* WWW.CADASTRE.BG

## СКИЦА НА ПОЗЕМЛЕН ИМОТ № 15-364715-07.06.2018 г.

Поземлен имот с идентификатор **39846.64.132**

Гр. Криводол, общ. Криводол, обл. Враца

По кадастралната карта и кадастралните регистри, одобрени със Заповед РД-18-203/25.01.2018 г.

на ИЗПЪЛНИТЕЛЕН ДИРЕКТОР НА АГКК

Последно изменение със заповед: **няма издадена заповед за изменение в КККР**

Адрес на поземления имот: **местност КРАЙ СЕЛО**

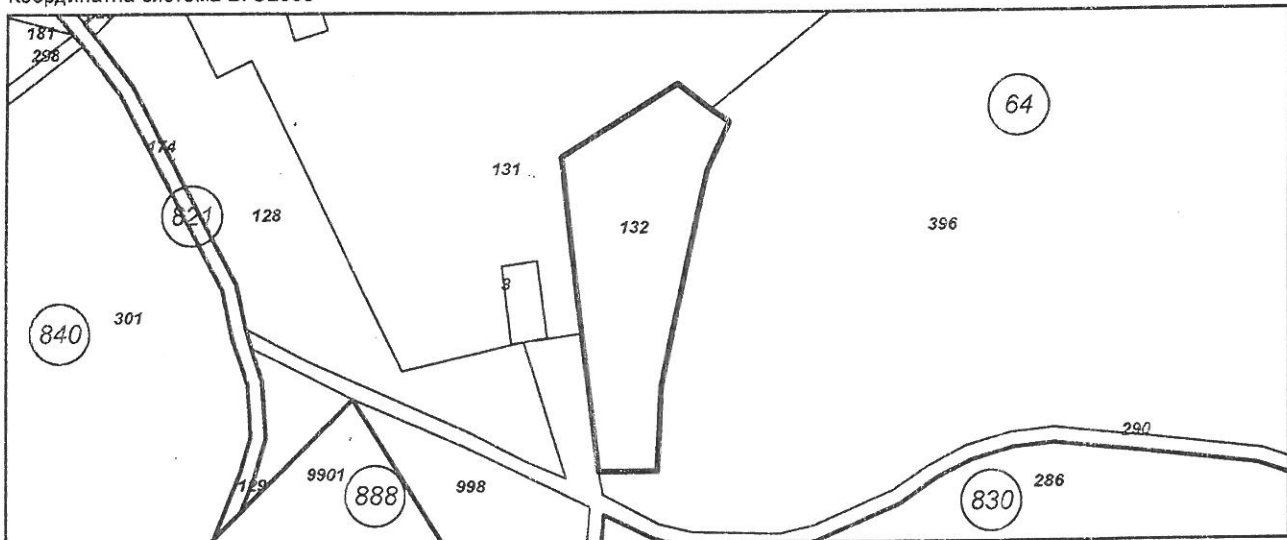
Площ: **2657 кв.м**

Трайно предназначение на територията: **Земеделска**

Начин на трайно ползване: **За животновъден комплекс**

Категория на земята при неполивни условия: **5**

Координатна система БГС2005



М 1:2000

Стар идентификатор: **няма**

Номер по предходен план: **000100**

Съсед: **39846.64.290, 39846.64.396, 39846.64.131**

Собственици:

1. **106575795, "М И М" ЕООД**

Ид. част 1/1 от правото на собственост

Договор № 91 том 12 рег. 5675 от 08.09.2016г., издаден от Служба по вписванията - Враца

Носители на други вещни права:

**няма данни**

Сгради, които попадат върху имота

...

Скицата да послужи за: **сделка**

Скица № 15-364715-07.06.2018 г. издадена въз основа на документ с входящ № 01-202805-05.06.2018 г.

