

РЕПУБЛИКА БЪЛГАРИЯ
МИНИСТЕРСТВО НА РЕГИОНАЛНОТО РАЗВИТИЕ И БЛАГОУСТРОЙСТВОТО
ОБЩИНСКА АДМИНИСТРАЦИЯ ОБЩИНА КРИВОДОЛ

ОДОБРЯВАМЕ

(Подпис и печат)

КМЕТ: КРУМ СОТИРОВ

(ИМЕ И ФАМИЛИЯ)

[Handwritten signature]

РЕГИСТЪР
КАТОСТЕН
ЛОСНЕ 193

АКТ №

59

ЗА ОБЩИНСКА СОБСТВЕНОСТ

ПУБЛИЧНА

(Публична, частна)

НА НЕДВИЖНИ ИМОТ ИЗХОДЯТ СЕ В СЪСТАВЪ
КВ. 27, ПАРЦЕЛ 192

дан. № 1065502905, БУДСТАТ 000193282, ЕКАТЕ 58788

№ 194 т. IV, Вх. р. 18016
№ рел. № 985 / 31.03.06г.
№ дм. 37285
Серия 10 виева

1. ДАТА НА СЪСТАВЯНЕ	19.05.99г., гр. КРИВОДОЛ
2. ПРАВНО ОСНОВАНИЕ	Чл. 2 ал. 1 т. 2 и 3, чл. 3 ал. 2 т. 2, чл. 57 т. 4 от ЗЗС и 87 ал. 1 т. 2 от ЗМСНА
3. ВИД И ОПИСАНИЕ НА ИМОТА	Вид и описание на имота и неговите съставни части Язовир Площ Ет. конструкция Год. 147700.00 1952 147708
4. БИВЪ СОБСТВЕНИК НА ИМОТА	Став общински имот - с. Пудрия
5. СОБСТВЕНИЦИ -- ИМЕ, АДРЕС	
6. № И ДАТА НА СЪСТАВНИ ПО-РАНО АКТОВЕ	
7. МЕСТОНАХОЖДЕНИЕ НА ИМОТА	Населено място с. ПУДРИЯ, район (зона) Извън регулация, кв. 27, парцел 192
8. ГРАНИЦИ НА ИМОТА	Земни пътища, частни лозя, ливади и горски фонд

ОБЩИНА КРИВОДОЛ
КМЕТ БО
* 510 *
[Handwritten signature]

ВАРИАНТ

9. ПРЕДОСТАВЕНИ ПРАВА ПЪРЪУ ИМОТА:

Община Кривопол

Отдаден под наем чрез концесия на ЕТ "Румяна Найденова"

Браца за срок от 10 години съгласно Договор от 30.09.1999 год.

(Факт за предоставяне, право, срок, приобретатели)

10. РАЗПОРЕДЕНИЯ С ИМОТА (С ЧАСТ ОТ ИМОТА):


(Факт за разпоредяване, описание, приобретатели)

11. ИМОТЪТ Е ВКЛЮЧЕН В КАПИТАЛА НА ТЪРГОВСКО ДРУЖЕСТВО:

(Факт, правно основание, дружество)


12. ПОДСЪСТАВИТЕЛ (ТОМЪТ ИМЕНА И ДЪЛЖНОСТ):

инж. ИВАН ВЕСЕЛИНОВ, И-К ОТДЕЛ "ПС"



13. ЗАБЕЛЕЖКИ:

ВЯРНО С ОРИГИНАЛА



С К И Ц А

№ К04667/19.02.2013 г.
М 1:10000

на имот с номер 000192 в землището на с. ПУДРИЯ с ЕКАТТЕ 58788, общ. КРИВОДОЛ.

Имотът е собственост на:

1. ОБЩИНА КРИВОДОЛ, Рег. номер 05003Я, гр. КРИВОДОЛ.

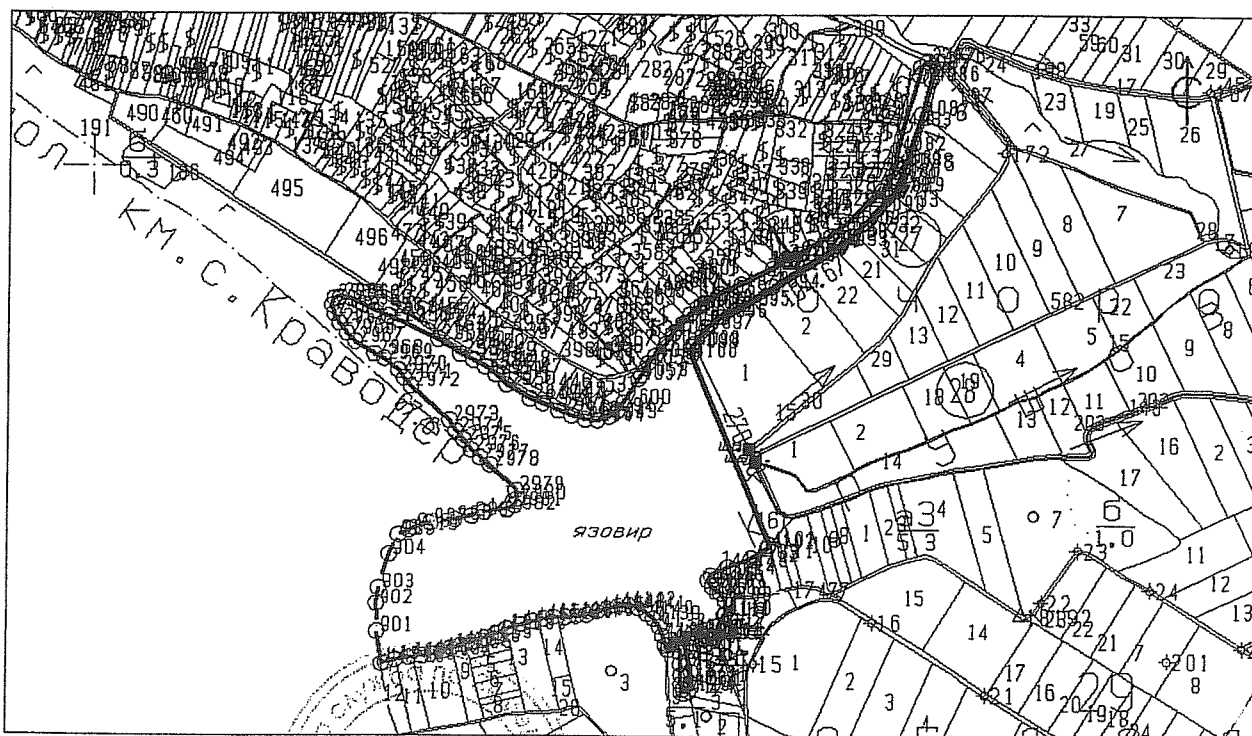
Документ: Акт за публична общ. собственост № 59 от 19.05.1999 г.

Площ на имота: 147.708 дка. Начин на трайно ползване: Язовир

Вид собственост: Общинска публична

Имотът се намира в местността "-----" при граници и съседи:

№ 205012, Дървопроизв. пл.	на	ТАСА НИКОЛОВА ГЕЛОВА
Землищна граница		
№ 000191, Пасище, мера	на	ЗЕМИ ПО ЧЛ. 19 ОТ ЗСПЗЗ
№ 000165, Полски път	на	ОБЩИНА КРИВОДОЛ
№ 000533, Пасище, мера	на	ЗЕМИ ПО ЧЛ. 19 ОТ ЗСПЗЗ
№ 000193, Полски път	на	ОБЩИНА КРИВОДОЛ
№ 000536, Пасище, мера	на	ЗЕМИ ПО ЧЛ. 19 ОТ ЗСПЗЗ
№ 000193, Полски път	на	ОБЩИНА КРИВОДОЛ
№ 000535, Пасище, мера	на	ЗЕМИ ПО ЧЛ. 19 ОТ ЗСПЗЗ
№ 000193, Полски път	на	ОБЩИНА КРИВОДОЛ
№ 000165, Полски път	на	ОБЩИНА КРИВОДОЛ
№ 000199, Канал	на	ОБЩИНА КРИВОДОЛ
№ 207022, Дървопроизв. пл.	на	МЗГ-ДА ГР. ВРАЦА
№ 206006, Дървопроизв. пл.	на	МЗГ-ДА ГР. ВРАЦА
№ 206008, Залесена терит.	на	МАРИН ПЕТРОВ МАРИНОВ
№ 206005, Дървопроизв. пл.	насл. на	ТОДОР ЛИЛОВ МЛАДЕНОВ
№ 206004, Залесена терит.	насл. на	МИХАЛ МИТРОВ МАНОВСКИ
№ 206009, Дървопроизв. пл.	на	"ОВЕРАЕС" АД
№ 205003, Дървопроизв. пл.	на	"ОВЕРАЕС" АД
№ 205014, Залесена терит.	насл. на	АНДРО ИЛИЕВ ГОСПОДИНОВ
№ 205013, Залесена терит.	насл. на	ПЕТЪР ЦВЕТКОВ ПЕТРОВ
№ 205001, Дървопроизв. пл.	насл. на	АНТОНИЯ ПЕТРОВ ГЮРОВ
№ 205009, Дървопроизв. пл.	на	ИВАН АНГЕЛОВ ФИЛИПОВ
№ 205010, Дървопроизв. пл.	насл. на	КОСТАДИН ВЛАДИНОВ СТОЯЧЕВ
№ 205011, Дървопроизв. пл.	насл. на	ТОДОР ХРИСТОВ ТОДОРОВ



Скицата съдържа 1 стр. и има срок на валидност 6 месеца.

Изработил: *Анелия Димитрова Ценова* АНЕЛИЯ ДИМИТРОВА ЦЕНОВА

старши експерт

Дата: 19.02.2013 г. Заверил: *Чезар Лакков* ЧЕЗАР ЛАККОВ

Печат: *Чезар Лакков* НАЧАЛНИК на Общинска служба по земеделие