


### ЛЕГЕНДА:



Кадастрална основа и регулационни линии



Поправка на ПУП-ПР съгласно 8.13 от Наредба №8 за обема и съдържанието на устройствените планове

ОДОБРЕН със ЗАПОВЕД № .....2024г.

КМЕТ.....

ДАНИИ			
площ на у.п.и.VIII-231, кв.14 по плана = 1414 м <sup>2</sup>			
координати:			
№	у	Х	
1	346168.2715	4808485.4022	
2	346167.7853	4808473.7102	
3	346179.7696	4808471.7611	
4	346186.6895	4808469.6808	
12	346185.8004	4808465.8342	
11	346188.1344	4808464.7586	
10	346185.3181	4808458.6665	
9	346186.6228	4808452.1871	
8	346195.4094	4808448.0409	
13	346191.4267	4808439.7808	
14	346181.8414	4808424.1570	
15	346177.1008	4808426.8183	
16	346145.1498	4808466.8030	

ДАНИИ			
площ на у.п.и.XI-232, кв.14 по плана = 240 м <sup>2</sup>			
координати:			
№	у	Х	
4	346186.6891	4808469.6790	
5	346202.7122	4808465.8128	
6	346201.4368	4808462.4171	
7	346198.0574	4808454.1053	
8	346195.4094	4808448.0409	
9	346186.6250	4808452.1819	
10	346185.3204	4808458.6613	
11	346188.1367	4808464.7534	
12	346185.8058	4808465.8317	












ЧЕРТЕЖ № 2	ЧАСТ	ПУП-ПРЗ
ОБЕКТ НА ПЛАНИРАНЕ	ФАЗА	ОКОНЧАТЕЛЕН ПРОЕКТ
За образуване на нови : у.п.и. VIII-231 и у.п.и. XI-232 от у.п.и.VIII-231,323, кв.14, по плана на с.Осен, Община Криводол, Област Враца		
ВЪЗЛОЖИТЕЛ	Община Криводол	M=1:1000 11.2024г.
СЪДЪРЖАНИЕ НА ЧЕРТЕЖА	ПЛАН ЗА РЕГУЛАЦИЯ	

Заличен подпис по ЗЗЛД

Заличен подпис по ЗЗЛД



**ЛЕГЕНДА:**

-  Кадастрална основа и Регулационен план
-  Препоръчителни и задължителни линии на застрояване
-  Улици, озеленяване и пешеходни пространства
-  Смесена централна зона
-  Жилищна зона - малко етно застрояване
-  Озеленяване
-  Сграда за обществено обслужване
-  Сграда която се запазва с плана
-  Сграда която не е предмет на плана
-  Сграда която се запазва с плана при условия за търпимост съгласно §53, ал. 2 от ПРЗ към ЗИД на ЗУТ
-  № на урегулиран поземлен имот, квартал

№ УПИ	№ квартал	Устройствена зона	Предназначение на имота	Етажност/Височина	Застр. %	К. инт.	Мин. оз. площ %	Начин на застр.	Идентификационен номер
VIII-231	14	Ц	смесена централна	3/10	60	2.0	30	е	
XI-232	14	Ц	смесена централна	3/10	60	2.0	30	е	

арх. ТОДОР ПЕТРОВ ТОДОРОВ  
 дата.....

**Заличен подпис по ЗЗЛД**

ЧЕРТЕЖ № 3	ЧАСТ	ПУП-ПРЗ
ОБЕКТ НА ПЛАНИРАНЕ	ФАЗА	ОКОНЧАТЕЛЕН ПРОЕКТ
За образуване на нови : у.п.и. VIII-231 и у.п.и. XI-232 от у.п.и. VIII-231,323, кв.14, по плана на с.Осен, Община Криводол, Област Враца		
ВЪЗЛОЖИТЕЛ	Община Криводол	М=1:1000 11.2024г.
СЪДЪРЖАНИЕ НА ЧЕРТЕЖА	ПЛАН ЗА РЕГУЛАЦИЯ	
СЪГЛАСУВАЛ		
ВЪЗЛОЖИТЕЛ	<b>Заличен подпис по ЗЗЛД</b>	