

Площ на у.п.и.XXV,кв.29 по плана = 89 м2

Координати:

№	у	Х
1	334741.4180	4804944.2173
2	334749.7701	4804946.2050
3	334749.3525	4804934.2951
4	334741.0603	4804934.5859

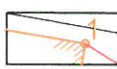
Площ на у.п.и.I,кв.29 по плана = 427м2

Координати:

№	у	Х
2	334749.7701	4804946.2050
3	334749.3525	4804934.2951
4	334741.0603	4804934.5859
5	334739.8823	4804902.8682
6	334752.3169	4804902.5786
7	334753.1353	4804947.0059


ЛЕГЕНДА:

 Кадастрална основа и регулационни линии

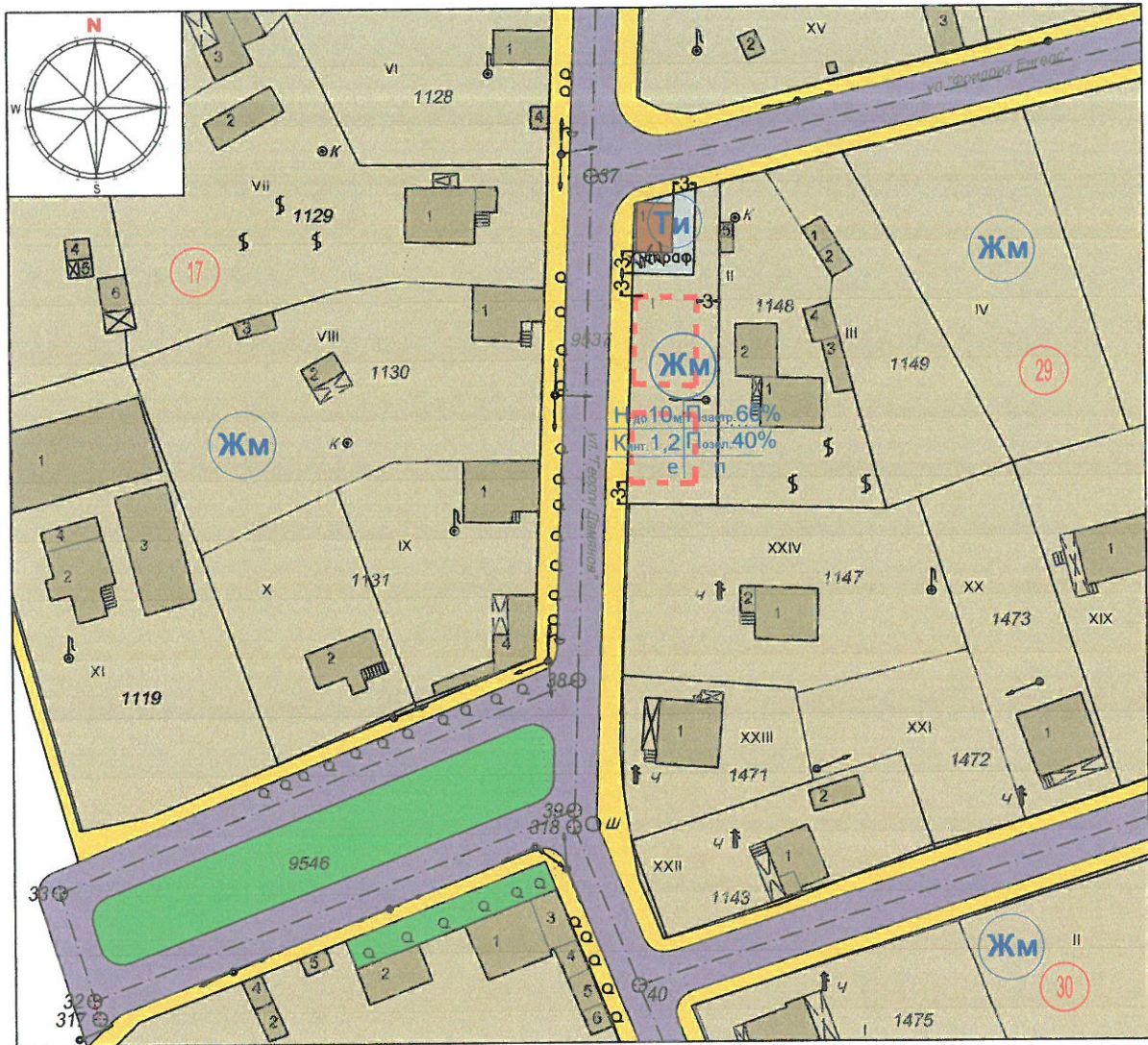
 Поправка на ПУП-ПР съгласно 19.12.2 от Наредба №8 за обема и съдържанието на устройствените планове

ОДОБРЕН със Заповед №.....г.

КМЕТ:.....



ЧЕРТЕЖ № 2	М=1:1000	ЧАСТ	ПУП - ИПРЗ
ОБЕКТ НА ПЛАНИРАНЕ		ФАЗА	ОКОНЧАТЕЛЕН ПРОЕКТ
у.п.и. I, кв.29, по плана на гр.Криводол, Община Криводол, за образуване на два имота: у.п.и.I и у.п.и.XXV, кв.29 по плана на гр.Криводол.			
ВЪЗЛОЖИТЕЛ	Община Криводол	12.2024г.	
СЪДЪРЖАНИЕ НА ЧЕРТЕЖА	ПЛАН ЗА РЕГУЛАЦИЯ		
СЪГЛАСУВАЛ С ПОДПИС			
ВЪЗЛОЖИТЕЛ			



ЛЕГЕНДА:

- Кадастрална основа и Регулационен план
- Препоръчителни линии на застрояване
- Улицы, озеленяване и пешеходни пространства
- Зона за техническа инфраструктура-без устройствени показатели
- Жилищна зона - малко етно застрояване
- Сграда която се запазва с плана
- Сграда която не е предмет на плана

ЗАБЕЛЕЖКА- Означението в плана "Ти" определя зона за техническа инфраструктура

№ УПИ	№ квартал	Устройствена зона	Предназначение на имота	Етажност/Височина	Пзастр.%	К. инт.	Мин. оз. площ %	Начин на застр.	Идентификационен номер
I	29	Жм	за жилищно малкоетажно	3(10)	60	1,2	40	е	
XXV	29	Ти	за трафопост	-	-	-	-	е	

ОДОБРЕН със Заповед №.....г.

КМЕТ:.....

ПЪЛНА ПРОЕКТАНТСКА ГРАВОСПОСОБНОСТ

арх. ТОДОР ПЕТРОВ ТОДОРОВ
Рег. №. 01754

дата.....

Заличен подпис по ЗЗЛД

ЧЕРТЕЖ № 3	M=1:1000	ЧАСТ	ПУП - ИПРЗ
ОБЕКТ НА ПЛАНИРАНЕ		ФАЗА	ОКОНЧАТЕЛЕН ПРОЕКТ
у.п.и. I, кв.29, по плана на гр.Криводол, Община Криводол, за образуване на два имота: у.п.и.I и у.п.и.XXV, кв.29 по плана на гр.Криводол.			
ВЪЗЛОЖИТЕЛ	Община Криводол	12.2024г.	
СЪДЪРЖАНИЕ НА ЧЕРТЕЖА	ПЛАН ЗА ЗАСТРОЯВАНЕ		
СЪГЛАСУВАЛ С ПОДПИС			
ВЪЗЛОЖИТЕЛ			