



# ОБЩИНА КРИВОДОЛ ОБЛАСТ ВРАЦА

3060 Криводол, ул. "Освобождение" № 13, тел. 09117 / 25-45, 25-26, факс 09117/23-69, e-mail: [krivodol@dir.bg](mailto:krivodol@dir.bg)

## ЗАПОВЕД

№ 605/13.12.2016 г.  
на кмета на община Криводол

Във връзка с Решение № 6 от Протокол № 8 от 13.12.2016 год. на ОЕСУТ при Община Криводол,

На основание чл.129, ал.2 и чл. 134, ал.2, т.6 от Закона за устройство на територията /ЗУТ/ и Заповед на Кмета на Община Криводол №543 от 18.11.2016г. за допускане изработването на Подробен устройствен план /изменение на действащия Подборен устройствен план с обхват до един квартал/, както и на основание §4 т.2 от Преходните и заключителни разпоредби на ЗКИР.

### ОДОБРЯВАМ:

Изменението на Подробен устройствен план /ПУП/, План за регулация и застрояване /ПРЗ/ за разделяне на у.п.и./парцел/ I-813, кв.167 по плана на гр.Криводол, Община Криводол, на два имота, а именно: у.п.и. I-813 и у.п.и. IV-813, кв.167 по плана.Регулациите с кафяви линии първа поправка.

План за застрояване /ПЗ/ на у.п.и./парцел/ I-813 (за център за спешна помощ) и у.п.и./парцел/ IV-813 (за КОО), кв.167 по плана на гр.Криводол, Община Криводол - Застрояването е с препоръчителни линии на застрояване - червен цвят.


Показателите се приемат съгласно нормативните актове.

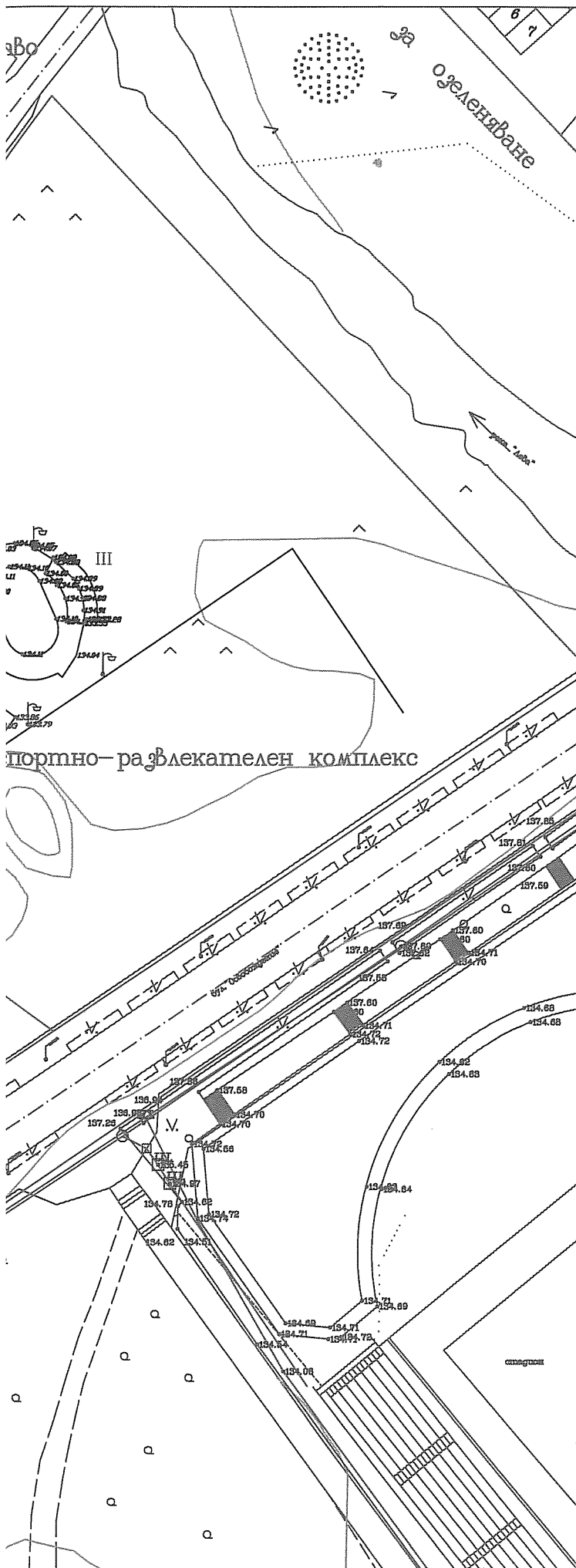
Препис от настоящата заповед да се съобщи в три- дневен срок на заинтересуваните лица по реда на чл.61 от АПК.



Заповедта може да се обжалва от заинтересуваните лица в 14-дневен срок от съобщаването ѝ чрез Община Криводол пред Административен съд по реда на АПК.

**ПЕТЪР ДАЧЕВ:**

Кмет на Община Криводол








 КАМАРА НА ИНЖЕНЕРИТЕ В ИАНЕСТИ-КОСЪНОПО-КРИВОДОЛ ПЪЛНА ПРОЕКТАНТСКА ПРАВОСПОСОБНОСТ	Регистрационен № 03669
	Подпис:  инж. ЯНКО МИЛЕНКОВ
Секция: ГПГ Част на проекта: по устройствен-изд. ППР	ВАЖИ С ВАЛИДНО УДОСТОВЕРЕНИЕ ЗА ПЕРИОДА НА СЪЩЕСТВУВАНЕТО НА ПЛАНА

координати на точки и площи на имотите при делбата на у.п.и.I, кв.167 по плана на гр.Криводол

площ на у.п.и.I = 1500,00 м <sup>2</sup>		
№	X	Y
3	4805739,78	336046,98
4	4805712,98	336026,26
5	4805731,48	336003,49
6	4805747,07	335994,48
7	4805768,50	336012,16
площ на у.п.и.IV = 1626,18 м <sup>2</sup>		
№	X	Y
1	4805799,91	336038,27
2	4805769,21	336069,74
3	4805739,78	336046,98
7	4805768,50	336012,16

### ЛЕГЕНДА:

-  Имотна граница
-  Кадастрална основа
-  Поправка на регулационния план

ПРОЕКТАНТ инж.Янко Миленков	<b>2</b>	ЧАСТ	ПУП - ПРЗ
ЧЕРТЕЖ №		ФАЗА	ОКОНЧАТЕЛЕН ПРОЕКТ
ОБЕКТ НА ПЛАНИРАНЕ	у.п.и.I, кв.167, по ПРЗ на гр.Криводол		
ВЪЗЛОЖИТЕЛ	Община Криводол	дата XII.2016	
СЪДЪРЖАНИЕ НА ЧЕРТЕЖА	ПЛАН ЗА РЕГУЛАЦИЯ		Мащаб 1:1000

