



# ОБЩИНА КРИВОДОЛ ОБЛАСТ ВРАЦА

3060 Криводол, ул. "Освобождение" № 13, тел. 09117 / 25-45, 25-26, факс 09117/23-69, e-mail: [krivodol@dir.bg](mailto:krivodol@dir.bg)

## ЗАПОВЕД

№ 176 /28.04.2017 г.  
на кмета на община Криводол

Във връзка с Решение № 2 от Протокол № 2 от 28.04.2017 год.  
на ОЕСУТ при Община Криводол,

На основание чл.129, ал.2 и чл. 134, ал.2, т.6 от Закона за устройство на територията /ЗУТ/ и Заповед на Кмета на Община Криводол №467 от 14.10.2016 г. за допускане изработването на Подробен устройствен план /изменение на действащия Подборен устройствен план с обхват до един квартал/, както и на основание §4 т.2 от Преходните и заключителни разпоредби на ЗКИР.

### ОДОБРЯВАМ:

Изменението на Подробен устройствен план /ПУП/, План за регулация и застрояване /ПРЗ/ за разделяне на у.п.и./парцел/ IX-121, кв.21 по плана на с.Главази, Община Криводол, на два имота, а именно: у.п.и. XII-121 и у.п.и. XIII-121, кв.21 по плана. Регулационните граници на имота се привеждат към имотните.

План за застрояване /ПЗ/ на у.п.и. XII-121 и у.п.и. XIII-121, кв.21 по плана на с.Главази, Община Криводол - застрояването съгласно препоръчителни линии на застрояване нанесени с червени прекъснати линии на плана. Зона – Жм, Кинт до 1.2, П застр. 60%, П озел 40%.

Показателите се приемат съгласно нормативните актове.

Препис от настоящата заповед да се съобщи в три- дневен срок на заинтересуваните лица по реда на чл.61 от АПК.

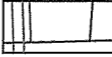

Заповедта може да се обжалва от заинтересуваните лица в 14-дневен срок от съобщаването ѝ чрез Община Криводол пред Административен съд по реда на АПК.

ПЕТЪР ДАНЧЕВ:  
Кмет на Община Криводол





**ЛЕГЕНДА:**


-  Кадастрална основа и регулационни линии
-  Поправка на ПУП-ПР съгласно 8.13 от Наредба №8 за обема и съдържанието на устройствените планове

координати на точки за у.п.и.XII-121, кв.21 по плана на с.Главаци

площ на у.п.и.XII-121 = 287,00 м2		
№	X	Y
1	4706247.849	8512117.081
2	4706236.019	8512115.371
3	4706231.229	8512114.981
4	4706228.189	8512114.371
5	4706229.164	8512104.004
6	4706229.407	8512100.223
7	4706249.438	8512102.564





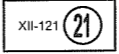




координати на точки за у.п.и.XIII-121, кв.21 по плана на с.Главаци

площ на у.п.и.XIII-121 = 287,00 м2		
№	X	Y
6	4706229.407	8512100.223
7	4706249.438	8512102.564
8	4706251.029	8512088.041
9	4706233.569	8512086.861
10	4706230.623	8512086.557

ОБЕКТ НА ПЛАНИРАНЕ		урегулиран поземлен имот(у.п.и.) IX-121, кв.21 по плана на с.Главаци, Община Криводол	
ВЪЗЛОЖИТЕЛ		Мария Игнатова Коцова и Коцо Игнатов Първанов	ДАТА III.2017
			МАЩАБ 1:1000
ЧАСТ	ПУП	КАМАРА НА ИНЖЕНЕРИТЕ В ИНВЕСТИЦИОННОТО ПРОЕКТИРАНЕ ПЪЛНА ПРОЕКТАНТСКА ПРАВОСМОСНОСТ Регистрационен № 03669 инж. ЯНКО МИЛЧОВ МИЛЕНКОВ	
ФАЗА	ОКОНЧАТЕЛЕН ПРОЕКТ		
ПРОЕКТАНТ инж.Янко Миленков		3 Сенция ПГП Части на проекта: 1. УСТРОЙСТВЕН ПЛАН	 Подпис ВАЖИ С ВАЛИДНО УДОСТОВЕРЕНИЕ ЗА ПГП ЗА ТЕКУЩАТА ГОДИНА
ЧЕРТЕЖ No.			
СЪДЪРЖАНИЕ НА ЧЕРТЕЖА		ПЛАН ЗА РЕГУЛАЦИЯ	




**ЛЕГЕНДА:**

-  Кадастрална основа и Регулационен план
-  Препоръчителни и задължителни линии на застрояване
-  Сграда която се запазва
-  Сграда която не се запазва с плана или е в режим на търпимост
-  № на урегулиран поземлен имот, квартал
-  Жилищна зона с малкоетажно зострояване
-  Улици и пешеходни зони
-  Зелени площи
-  Водни площи

**ЗАБЕЛЕЖКА:** Обект на планиране е у.п.и. IX-121, кв.21 по плана на с.Главаци, от който са образувани два нови имота, а именно у.п.и.XII-121 и у.п.и.XIII-121, кв.21 по плана на с.Главаци, Община Криводол.

№ УПИ	№ квартал	Устройствена зона	Предназначение на имота	Етажност/Височина	Пзастр. %	К. инт.	Мин. оз. площ %	Начин на застр.
XII 121	21	ЖМ	жилищна	3/10	60	1.2	40	д
XIII 121	21	ЖМ	жилищна	3/10	60	1.2	40	д

<b>ОБЕКТ НА ПЛАНИРАНЕ</b>		урегулиран поземлен имот (у.п.и.) IX-121, кв.21 по плана на с.Главаци, Община Криводол	
<b>ВЪЗЛОЖИТЕЛ</b>		Мария Игнатова Коцова и Коцо Игнатов Първанов	<b>ДАТА</b> III.2017 <b>МАЩАБ</b> 1:1000
<b>ЧАСТ</b>	ПУП	<b>2</b>	
<b>ФАЗА</b>	ОКОНЧАТЕЛЕН ПРОЕКТ		
<b>ПРОЕКТАНТ</b> арх.Иво Джойков		 арх. ИВО АЛЕКСАНДРОВ ДЖОЙКОВ Рег №: 03588	
<b>ЧЕРТЕЖ No.</b>			
<b>СЪДЪРЖАНИЕ НА ЧЕРТЕЖА</b>		ПЛАН ЗА ЗАСТРОЯВАНЕ	