



ОБЩИНА КРИВОДОЛ ОБЛАСТ ВРАЦА

3060 Криводол, ул. "Освобождение" № 13, тел. 09117 / 25-45, 25-26, факс 09117/23-69, e-mail: krivodol@dir.bg

ЗАПОВЕД

№ 177 / 28.04.2017 г.
на кмета на община Криводол

Във връзка с Решение № 1 от Протокол № 2 от 28.04.2017 год.
на ОЕСУТ при Община Криводол,

На основание чл.129, ал.2 и чл. 134, ал.2, т.6 от Закона за устройство на територията /ЗУТ/ и Заповед на Кмета на Община Криводол №467 от 14.10.2016 г. за допускане изработването на Подробен устройствен план /изменение на действащия Подборен устройствен план с обхват до един квартал/, както и на основание §4 т.2 от Преходните и заключителни разпоредби на ЗКИР.

ОДОБРЯВАМ:

Изменението на Подробен устройствен план /ПУП/, План за регулация и застрояване /ПРЗ/ за разделяне на у.п.и./парцел/ II-171, кв.25 по плана на с.Градешница, Община Криводол, на два имота, а именно: у.п.и. XII-171 и у.п.и. XIII-171, кв.25 по плана. Регулационните граници на имота се привеждат към имотните.

План за застрояване /ПЗ/ на у.п.и. XII-171 и у.п.и. XIII-171, кв.25 по плана на с.Градешница, Община Криводол - застрояването съгласно препоръчителни линии на застрояване нанесени с червени прекъснати линии на плана. Зона – Жм, Кинт до 1.2, П застр. 60%, Позел. мин. 40%.


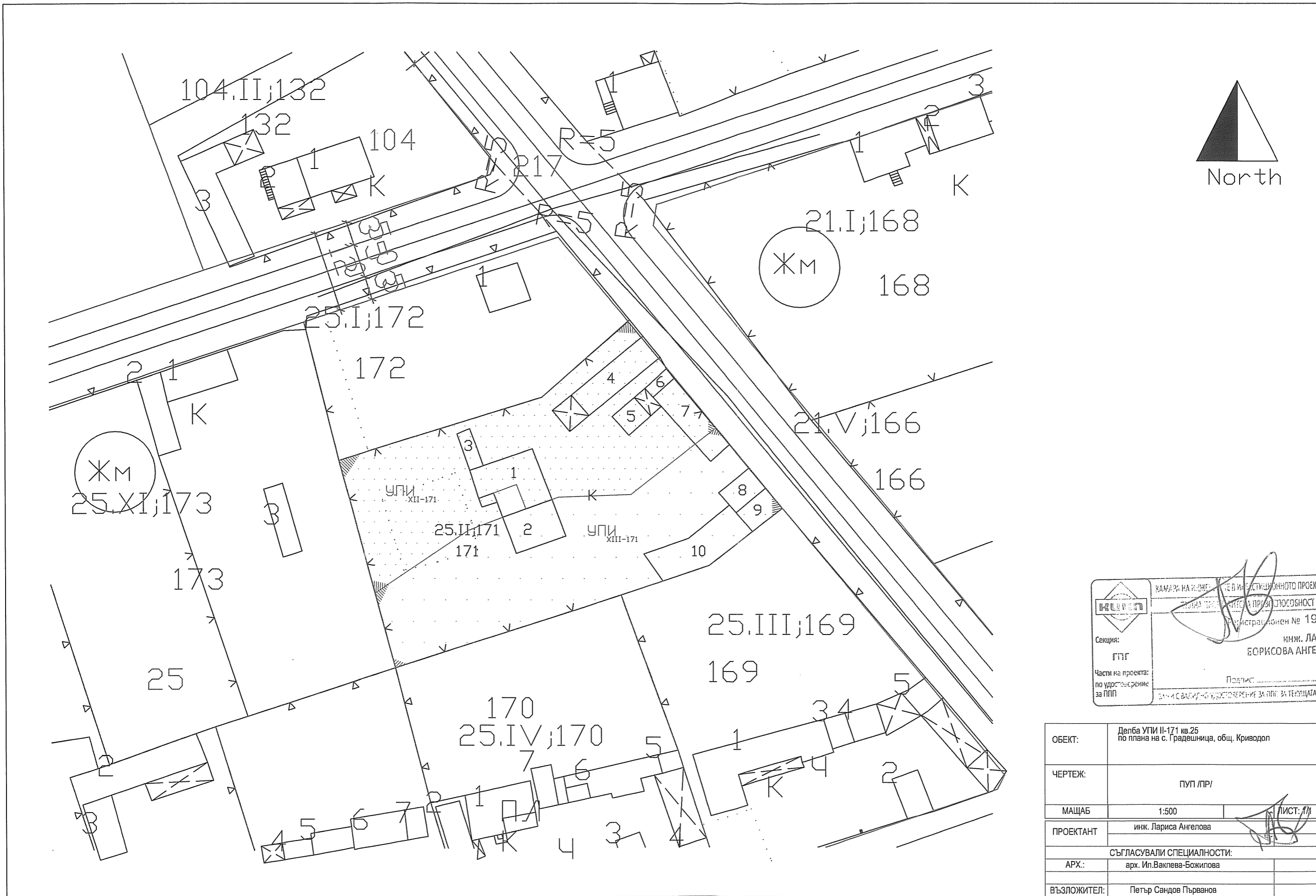
Показателите се приемат съгласно нормативните актове.

Препис от настоящата заповед да се съобщи в три-дневен срок на заинтересуваните лица по реда на чл.61 от АПК.

Заповедта може да се обжалва от заинтересуваните лица в 14-дневен срок от съобщаването ѝ чрез Община Криводол пред Административен съд по реда на АПК.

ПЕТЪР ДАНЧЕВ:
Кмет на Община Криводол





КАМАРА НА ИНЖЕНЕРИТЕ В ИЛИСТРИРАЩОТО ПРОЕКТИРАНЕ

ПРОМАТРИКА НА ПРИКЪЛНОСТНОСТ

Инструменти № 19013

Секция: ГТГ

инж. ЛАРИСА БОРИСОВА АНГЕЛОВА

Части на проекта: по удостоверение за ПП

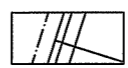

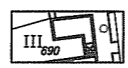
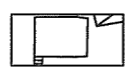
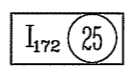



Подпис: _____

ВЪЗЛОЖИТЕЛ: _____

ОБЕКТ:	Делба УПИ II-171 кв.25 по плана на с. Градешница, общ. Криводол	
ЧЕРТЕЖ:	ПУП /ПР/	
МАЩАБ:	1:500	ЛИСТ: 1/1
ПРОЕКТАНТ:	инж. Лариса Ангелова	
СЪГЛАСУВАЛИ СПЕЦИАЛНОСТИ:		
АРХ.:	арх. Ил.Ваклева-Божилова	
ВЪЗЛОЖИТЕЛ:	Петър Сандов Първанов	

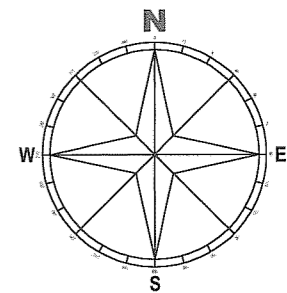



ЛЕГЕНДА:

-  Кадастрална основа и Регулационен план
-  Препоръчителни и задължителни линии на застрояване
-  Сграда която се запазва
-  Сграда която не се запазва с плана или е в режим на търпимост
-  № на урегулиран поземлен имот, квартал
-  Жилищна зона с малкоетажно зострояване
-  Улици и пешеходни зони
-  Зелени площи

ЗАБЕЛЕЖКА: Обект на планиране е у.п.и. II-171, кв.25 по плана на с.Градешница, от който са образувани два нови имота, а именно у.п.и. II-171 и у.п.и.XIII-171, кв.25 по плана на с.Градешница, Община Криводол.

№ УПИ	№ квартал	Устройствена зона	Предназначение на имота	Етажност/Височина	Пзстр.%	К. инт.	Мин. оз. площ %	Начин на застр.
II	25	ЖМ	жилищна	3/10	60	1.2	40	д
XIII	25	ЖМ	жилищна	3/10	60	1.2	40	д



ОБЕКТ НА ПЛАНИРАНЕ		урегулиран поземлен имот(у.п.и.) II-171, кв.25 по плана на с.Градешница, Община Криводол	
ВЪЗЛОЖИТЕЛ		Петър Сандов Първанов	ДАТА III.2017 МАЩАБ 1:1000
ЧАСТ	ПУП		
ФАЗА	ОКОНЧАТЕЛЕН ПРОЕКТ		
ПРОЕКТАНТ	арх.Илонка И. Ваклева		
ЧЕРТЕЖ No.		3	
СЪДЪРЖАНИЕ НА ЧЕРТЕЖА	ПЛАН ЗА ЗАСТРОЯВАНЕ		