



# ОБЩИНА КРИВОДОЛ ОБЛАСТ ВРАЦА

3060 Криводол, ул. "Освобождение" № 13, тел. 09117 / 25-45, 25-26, факс 09117/23-69, e-mail: [krivodol@dir.bg](mailto:krivodol@dir.bg)

## ЗАПОВЕД

№ 230 / 30.05.2017 г.  
на кмета на община Криводол

Във връзка със заявление вх.№ 94-С.613-6 от 25.05.2017г. , подадено от Силвия Красимилова Иванова, Решение на Общински съвет №243 от Протокол №28 от 28.04.2017г. и Протокол № 3 от 26.05.2017 г. на ЕСУТ при Община Криводол, Решение № К33 – 14 от 10.07.2014 г. на Комисията за земеделските земи – за утвърждаване на площадка и трасе на техническата инфраструктура.

На основание чл.129, ал.2, и чл. 134 ал.2 т.6 от Закона за устройство на територията (ЗУТ) .

## ОДОБРЯВАМ:

Подробен устройствен план План за застрояване (ПЗ) на п.и.№071002 по КВС на с.Краводер, Община Криводол за КОО.

Застрояването съгласно препоръчителни линии на застрояване (червен цвят). Зона - КОО, Кинт 2, Пзастр. 80%, Позел. 20%.

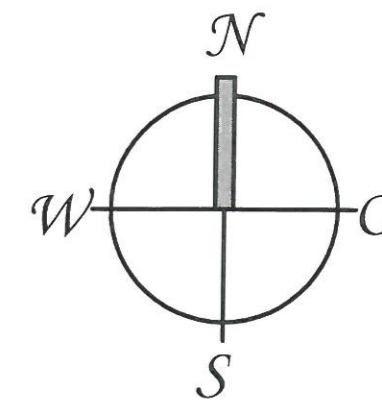
Плана се прилага след изпълнение на задълженията на чл.67а, ал.6 от ППЗОЗЗ. Пътната връзка не е предмет на настоящия ПУП.

Препис от настоящата заповед да се съобщи в три- дневен срок на заинтересуваните лица по реда на чл.61 от АПК.

Заповедта може да се обжалва от заинтересуваните лица в 14 дневен срок от съобщаването и чрез Община Криводол пред Административен съд по реда на АПК.

**ПЕТЪР ДАНЧЕВ:**  
Кмет на Община Криводол



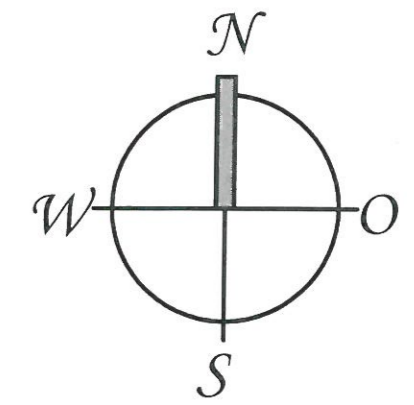


ОДОБРЯВАМ  
 СЪС ЗАПОВЕД № 230 / 2014 г.  
 КМЕТ: .....  
 ОБЩИНА КРАВОДЕЛ

арх. АТАНАС  
 ЙОРДАНОВ ЙОРДАНОВ  
 Рег. №: 00107  
 подпис: ..... арх. А. Йорданов

ПРОЕКТ ЗА ИЗМЕНЕНИЕ ПУП за П.И. 071002 м-ст "Бостаните"  
 землище на с. Краводер извадка от КВС М 1:1000  
 площ на имота 2000м<sup>2</sup> начин на трайно ползване " нива"

Съгл. инвеститор :.....Силвия Иванова



ОДОБРЯВАМ  
 СЪС ЗАПОВЕД № 230 20.12.  
 ОБЩИНА КРИВОДОЛ

●—● ГРАНИЦА НА ПРОМЯНА НА РЕЖИМА  
 НА УСТРОЙСТВО И ЗАСТРОЯВАНЕ

магистрален водопровод Ф—280 ПЕ

ПРОЕКТАНТСКА КВАЛИФИКАЦИЯ

арх. АТАНАС  
 ЙОРДАНОВ ЙОРДАНОВ  
 Ser. №: 00107

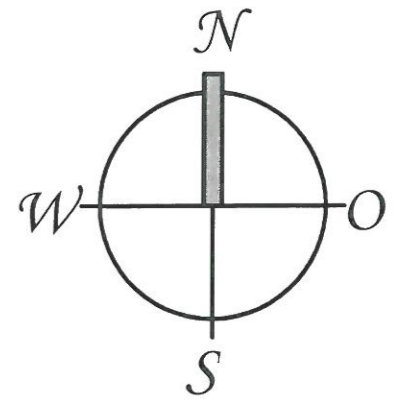
проектант : ..... арх. А. Йорданов

**ПРОЕКТ ЗА ИЗМЕНЕНИЕ ПУП за П.И. 071002 м-ст "Бостаните"**  
 землище на с. Краводер/ ПР -план за регулация М 1:1000  
 площ на имота 2000м2 отреждане " За ТИР паркинг ,търговска дейност и  
 жилищно строителство "

Съгл. инвеститор : ..... Силвия Иванова



ОДОБРЯВАМ  
 СЪС ЗАПОВЕД № 220/2017  
 КМЕТ  
 ОБЩИНА КРИВОДОЛ



- ЗЕМЕДЕЛСКИ ЗЕМИ – НИВИ
- ВОДНИ ПЛОЩИ
- ТЕРЕН С ПРОМЕНЕНО ПРЕДНАЧЕНИЕ
- ВЪТРЕШЕН ЗЕМЕДЕЛСКИ ПЪТ
- ПЪТ ОТ РЕПУБЛИКАНСКА ПЪТНА МРЕЖА
- ОГРАНИЧИТЕЛНА ЛИНИЯ НА ЗАСТРОЯВАНЕ
- ГРАНИЦА НА ПРОМЯНА НА РЕЖИМА НА УСТРОЙСТВО И ЗАСТРОЯВАНЕ
- ПЪТНА ВРЪЗКА С ПЪТ ОТ РЕПУБЛИКАНСКА ПЪТНА МРЕЖА по отделен проект

паркинг за тировете 1200м<sup>2</sup>

магистрален водопровод Φ=280 ПЕ

ЗОНА	
етажност височ.	плътност на застр.
коэф. на интензивност	мин. озеленяване
начин на застр. свободно	специф. изисквания

проектант: **арх. Атанас Димитров Йорданов**

РЕ №: 00107

ПОДПИС

арх. А. Морданов

**ПРОЕКТ ЗА ИЗМЕНЕНИЕ ПУП за П.И. 071002 м-ст "Бостаните"**  
 землище на с. Краводер ПЗ -план за застрояване М 1:1000  
 площ на имота 2000м<sup>2</sup> зона КОО - комплексно обществено обслужване

Съгл. инвеститор :.....Силвия Иванова