



ОБЩИНА КРИВОДОЛ ОБЛАСТ ВРАЦА

3060 Криводол, ул. "Освобождение" № 13, тел. 09117 / 25-45, 25-26, факс 09117/23-69, e-mail: krivodol@dir.bg

ЗАПОВЕД

№ 377/11. 05. 2018 г.
на кмета на община Криводол

Във връзка с заявление вх.№ 53.1337-1/11.05.2018г., подадено от „Апис Агро 98“ ООД, с адрес: гр.Враца, ул.„Иванка Ботева“ №14, ет.2, БУЛСТАТ 203496607 и управител Милен Иванов Младенов, допускане със Заповед изх.№ 295 от 30.06.2017г. на Кмета на Община за изработване на КПИИ и Оценка за съответствието, е извършена с комплексен доклад от „МУЛТИПЛЕКС ИНЖЕНЕРИНГ“ ЕООД, с удостоверение № РК-0311 от 15.10.2014г. съгласно чл.142, ал.6, т.2 от ЗУТ.

На основание чл.129, ал.2, чл.150, ал.3 от Закона за устройство на територията (ЗУТ)

ОДОБРЯВАМ:

Подробен устройствен план План за застрояване (ПЗ), на 101017, по КВС на с.Фурен, ЕКАТТЕ 76193, Община Криводол

Застрояването съгласно задължителни и препоръчителни линии на застрояване (червен цвят). Зона - Пп, Кинт 2,5, Пзастр. 80%, Позел. 20%.

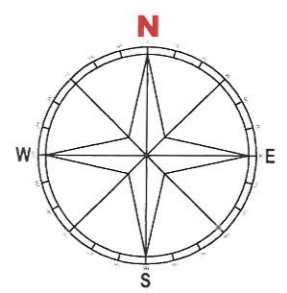
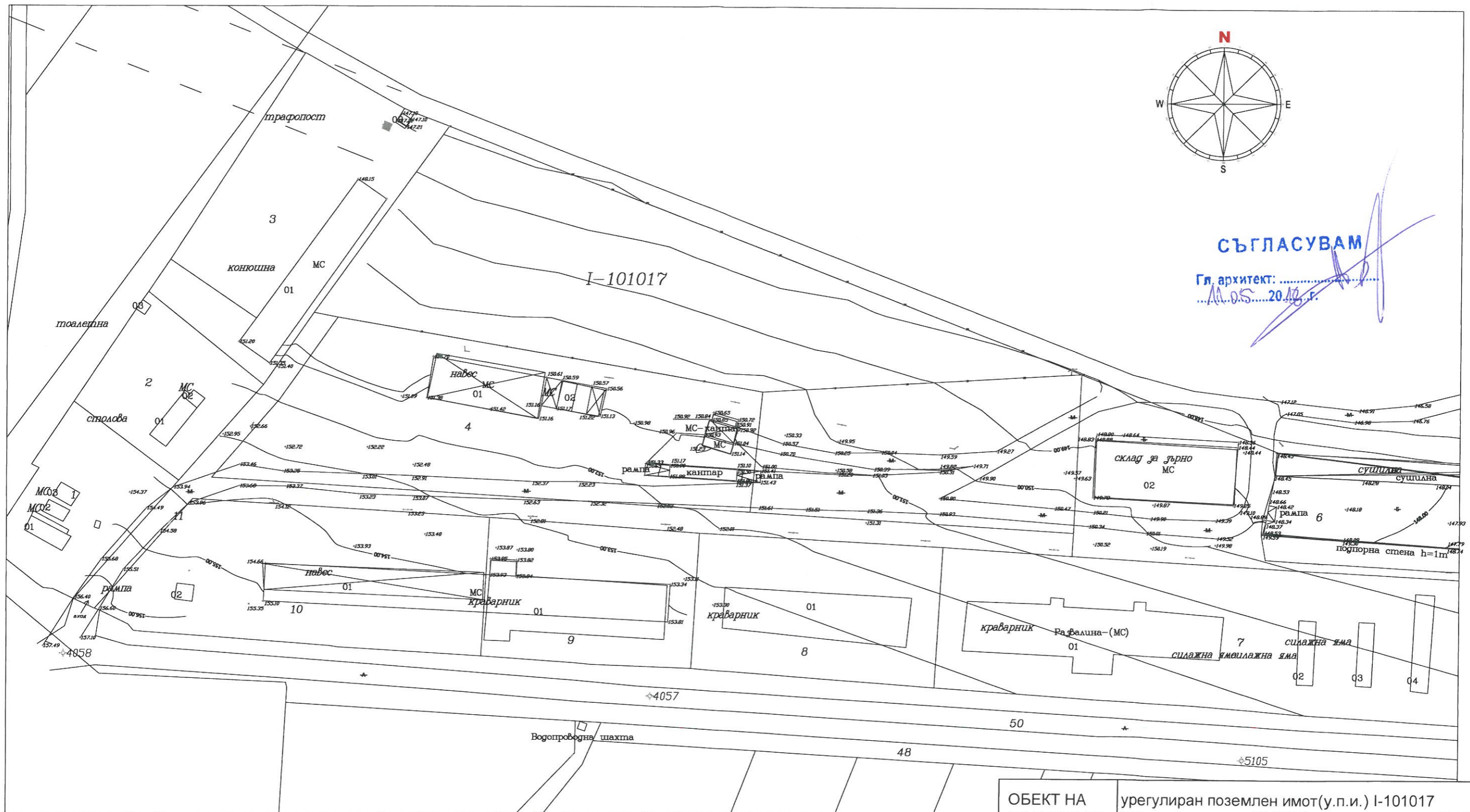
Препис от настоящата заповед да се съобщи в три дневен срок на заинтересуваните лица по реда на чл.61 от АПК.

Заповедта може да се обжалва от заинтересуваните лица в 14 дневен срок от съобщаването и чрез Община Криводол пред Административен съд по реда на АПК.

Петър Данчев

Кмет Община Криводол





СЪГЛАСУВАМ

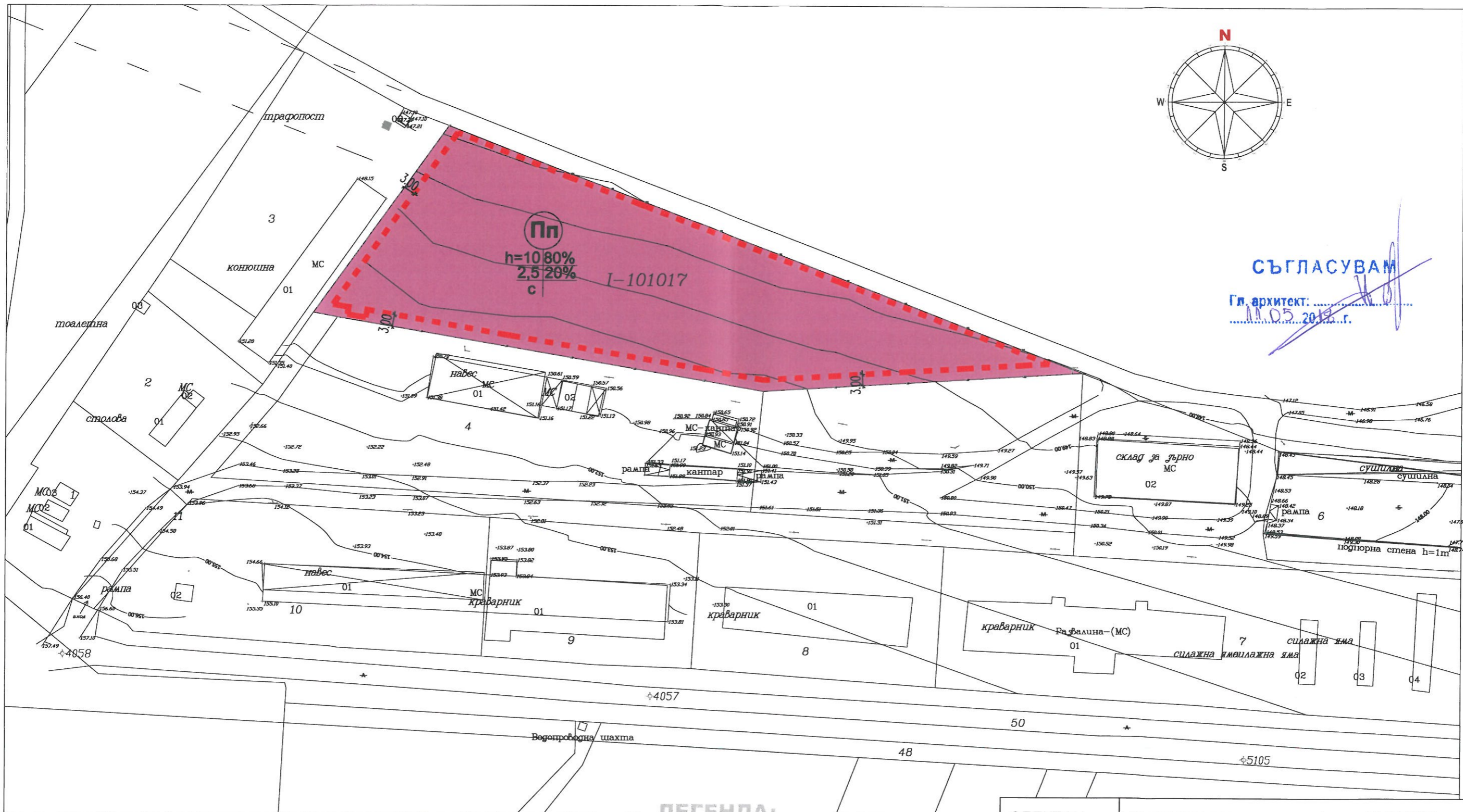
Гл. архитект:
 20.05.2016 г.

[Handwritten signature]

ОДОБРЯВАМ
 СЪС ЗАПОВЕД №... 2016 г.
 КМЕТ:
 ОБЩИНА КРИВОДОЛ






ОБЕКТ НА ПЛАНИРАНЕ		урегулиран поземлен имот(у.п.и.) I-101017 (образуван от п.и.101017) в землището по КВС на с.Фурен, Община Криводол, Област Враца	
ВЪЗЛОЖИТЕЛ		"АПИС АГРО 98" ООД,	ДАТА 1.2016
			МАЩАБ 1:1000
ЧАСТ	ПУП		
ФАЗА	ОКОНЧАТЕЛЕН ПРОЕКТ		
ПРОЕКТАНТ		1	
арх.Тодор Тодоров			
ЧЕРТЕЖ No.			
СЪДЪРЖАНИЕ НА ЧЕРТЕЖА		ИЗВАДКА ОТ ДЕЙСТВАЩ ПЛАН	



СЪГЛАСУВАМ
 Гл. архитект:
 11.05.2018 г.

ЛЕГЕНДА:

-  Кадастрална основа и Регулационен план
-  Препоръчителни и задължителни линии на застрояване
-  Предимно производствена зона

№ ПИ	№ квартал	Устройствена зона	Предназначение на имота	Етажност/Височина	Пзастр. %	К. инт.	Мин. оз. площ %	Начин на застр.
101017	Пп	производствени и складови дейности		h10 (E2)	80	2.5	20	с

ОБЕКТ НА ПЛАНИРАНЕ		урегулиран поземлен имот(у.п.и.) I-101017 (образуван от п.и.101017) в землището по КВС на с.Фурен, Община Криводол, Област Враца		
ВЪЗЛОЖИТЕЛ		"АПИС АГРО 98" ООД,	ДАТА	1.2016
			МАЩАБ	1:1000
ЧАСТ	ПУП			
ФАЗА	ОКОНЧАТЕЛЕН ПРОЕКТ			
ПРОЕКТАНТ		2		
арх.Тодор Тодоров				
ЧЕРТЕЖ No.				
СЪДЪРЖАНИЕ НА ЧЕРТЕЖА		ПЛАН ЗА ЗАСТРОЯВАНЕ		

ОДОБРЯВАМ
 СЪС ЗАПОВЕД № 377/2018
 КМЕТ:
 ОБЩИНА КРИВОДОЛ

