
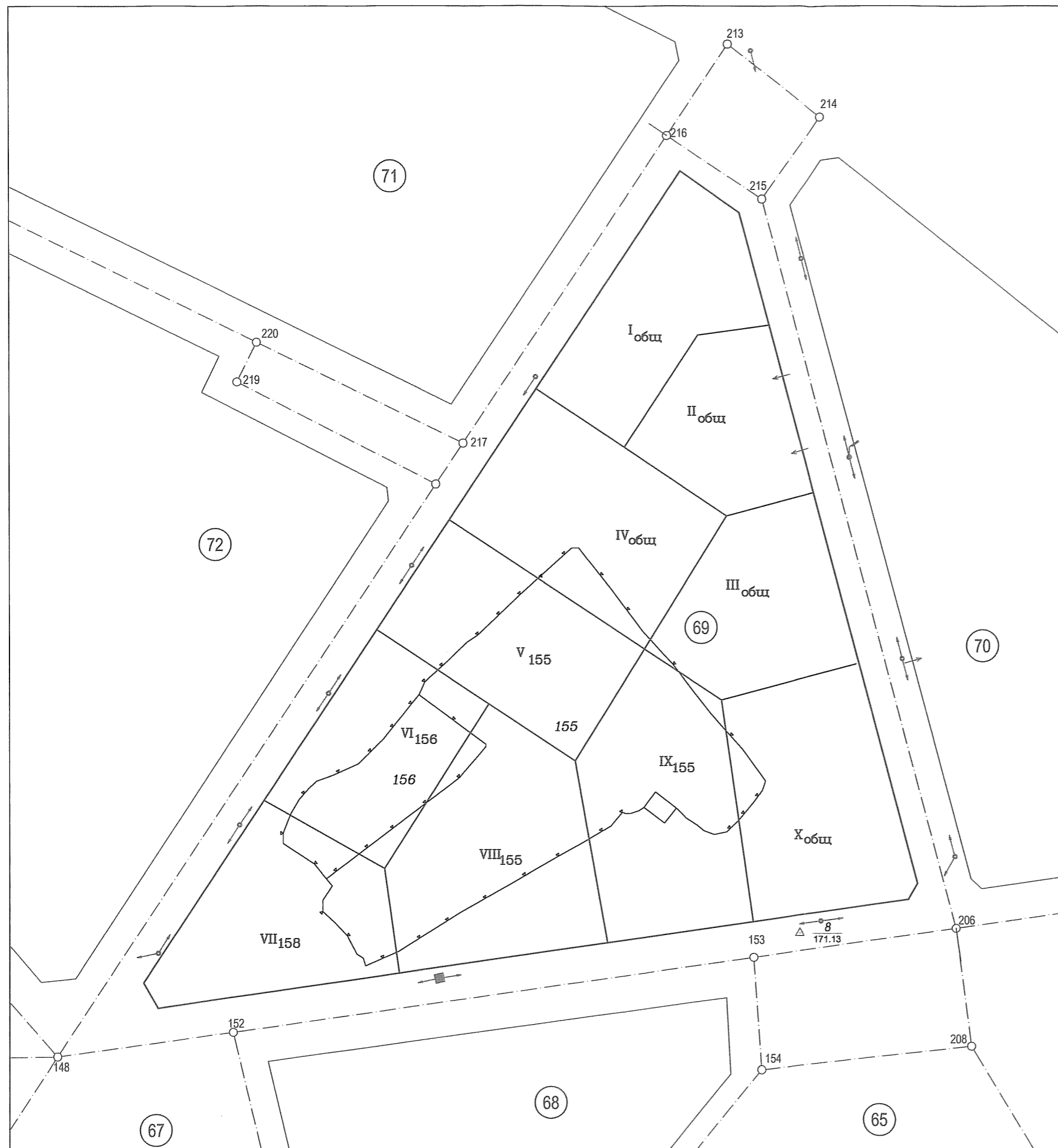


ОБЕКТ НА ПЛАНИРАНЕ	урегулирани поземлени имоти (у.п.и.) V-155,VI-154, VII-158,VIII-155 и IX-155 кв.69 по плана на с.Лесура, ЕКАТТЕ 43462,Община Криводол	
ВЪЗЛОЖИТЕЛ	Денислав Тодоров Тодоров, Златка Цветанова Попова, Златка Христова Грънчарова, Генеди Тодоров Тодоров, Георги Христов Георгиев, Златина Тодорова Тодорова и Тодор Георгиев Тодоров	ДАТА III.2014 МАЩАБ 1:1000
ЧАСТ	ПУП	1
ФАЗА	ОКОНЧАТЕЛЕН ПРОЕКТ	
ПРОЕКТАНТ	инж. Янко Миленков	
ЧЕРТЕЖ No.		
СЪДЪРЖАНИЕ НА ЧЕРТЕЖА	ЗАСНЕМАНЕ	



ОБЕКТ НА ПЛАНИРАНЕ	урегулирани поземлени имоти(у.п.и.) V-155,VI-154, VII-158,VIII-155 и IX-155 кв.69 по плана на с.Лесура, ЕКАТТЕ 43462,Община Криводол	
ВЪЗЛОЖИТЕЛ	Денислав Тодоров Тодоров, Златка Цветанова Попова, Златка Христова Грънчарова, Генади Тодоров Тодоров, Георги Христов Георгиев, Златина Тодорова Тодорова и Тодор Георгиев Тодоров	ДАТА
		III.2014
ЧАСТ	ПУП	2
ФАЗА	ОКОНЧАТЕЛЕН ПРОЕКТ	
ПРОЕКТАНТ	арх.Маргарита Цолова	
ЧЕРТЕЖ No.		
СЪДЪРЖАНИЕ НА ЧЕРТЕЖА	ИЗВАДКА ОТ ДЕЙСТВАЩИЯ ПУП	



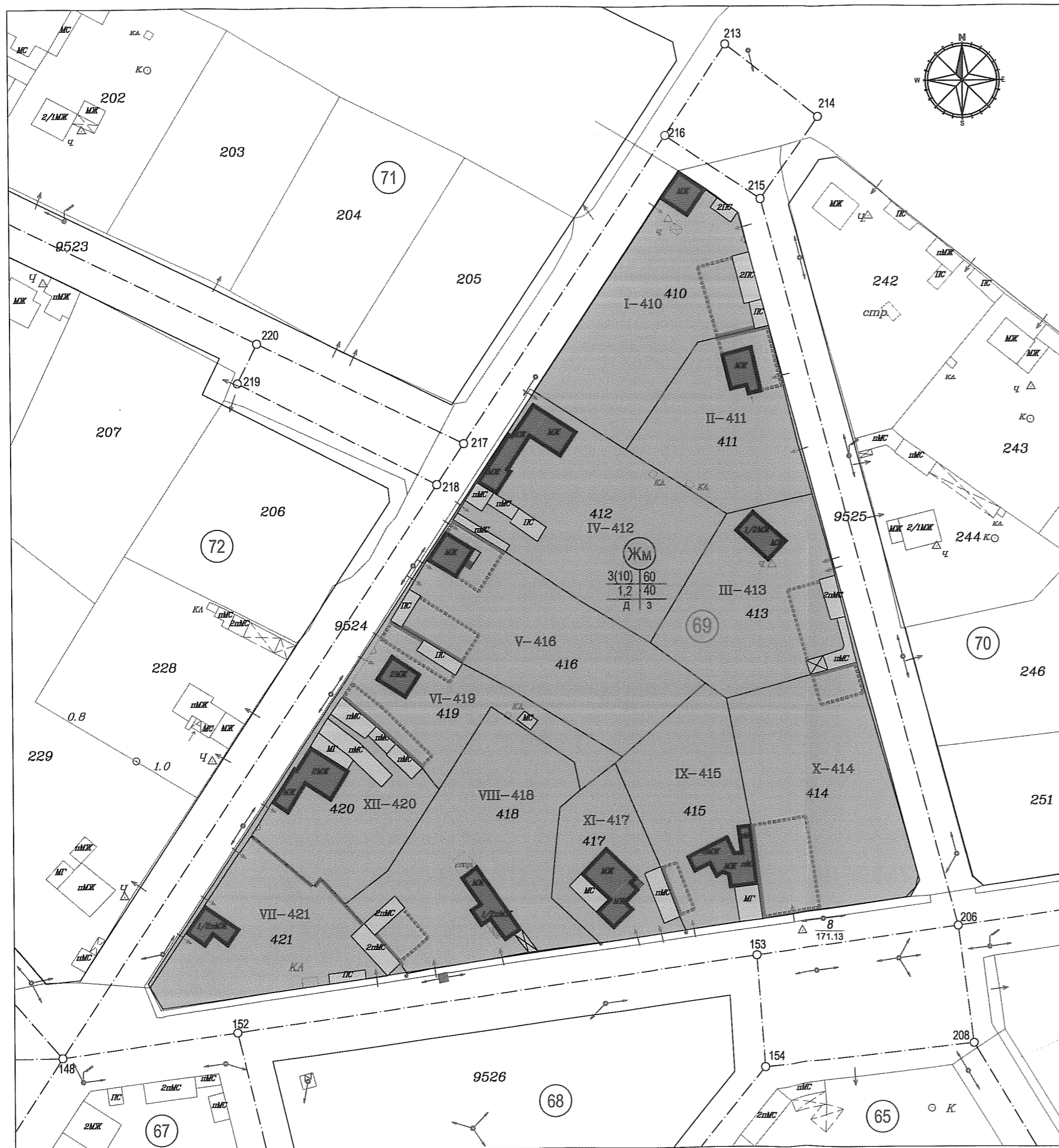
КАМАРА НА ИНЖЕНЕРИТЕ В
ИНВЕСТИЦИОННОТО ПРОЕКТИРАНЕ

Регистрационен № 03669


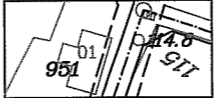



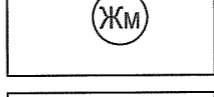

инж. ЯНКО
МИЛНОВ МИЛЕНКОВ

ПЪЛНА ПРОЕКТАНТСКА ПРАВНОСТ


ОБЕКТ НА ПЛАНИРАНЕ		урегулирани поземлени имоти (у.п.и.) V-155, VI-154, VII-158, VIII-155 и IX-155 кв.69 по плана на с.Лесура, ЕКАТТЕ 43462, Община Криводол	
ВЪЗЛОЖИТЕЛ		Денислав Тодоров Тодоров, Златка Цветанова Попова, Златка Христова Грънчарова, Генади Тодоров Тодоров, Георги Христов Георгиев, Златина Тодорова Тодорова и Тодор Георгиев Тодоров	ДАТА III.2014 МАЩАБ 1:1000
ЧАСТ	ПУП		
ФАЗА	ОКОНЧАТЕЛЕН ПРОЕКТ		
ПРОЕКТАНТ инж. Янко Миленков		3	
ЧЕРТЕЖ No.			
СЪДЪРЖАНИЕ НА ЧЕРТЕЖА		ПУП- ПЛАН ЗА РЕГУЛАЦИЯ	



ЛЕГЕНДА:

-  УСТРОЙСТВЕНА ТЕРИТОРИЯ-ЖМ, RAL 1019+
-  КАДАСТРАЛНА ОСНОВА, ИМОТНИ ГРАНИЦИ
-  СЪЩЕСТВУВАЩИ ЖИЛИЩНИ СГРАДИ, RAL 8004
-  СЪЩЕСТВУВАЩО ДОПЪЛВАЩО ЗАСТРОЯВАНЕ
-  НОВО ЗАСТРОЯВАНЕ - ЗАДЪЛЖИТЕЛНИ И ПРЕПОРЪЧИТЕЛНИ ЛИНИИ
-  ОЗНАЧЕНИЕ НА ЖИЛИЩНА ЗОНА
-  ЗАБЕЛЕЖКИ:

1. Допустимо е ползването на допълващото застрояване да е съобразно ЗУТ.
2. При допескане на ново застрояване съгласно този ПЗ с инвестиционните проекти да се указват показателите, които не може да надвишават посочените в плана.

ОБЕКТ НА ПЛАНИРАНЕ	урегулирани поземлени имоти (у.п.и.) V-155, VI-154, VII-158, VIII-155 и IX-155 кв.69 по плана на с.Лесура, ЕКАТТЕ 43462, Община Криводол	
ВЪЗЛОЖИТЕЛ	Денислав Тодоров Тодоров, Златка Цветанова Попова, Златка Христова Грънчарова, Геннадий Тодоров Тодоров, Георги Христов Георгиев, Златина Тодорова Тодорова и Тодор Георгиев Тодоров	ДАТА III.2014 МАЩАБ 1:1000
ЧАСТ	ПУП	
ФАЗА	ОКОНЧАТЕЛЕН ПРОЕКТ	
ПРОЕКТАНТ	арх.Маргарита Цолова	4
ЧЕРТЕЖ No.		
СЪДЪРЖАНИЕ НА ЧЕРТЕЖА	ПУП- ППЛАН ЗА ЗАСТРОЯВАНЕ	