





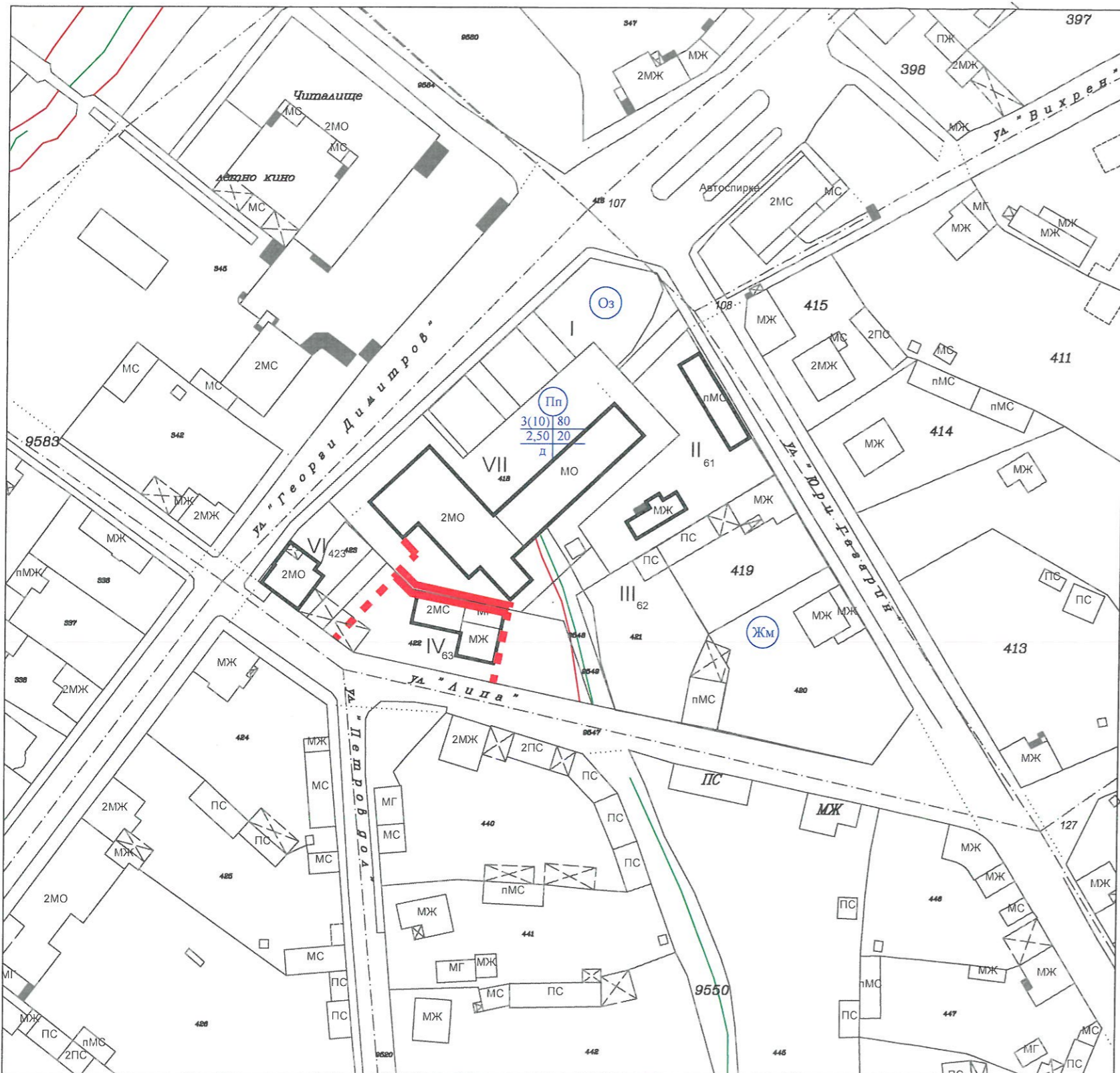


ЛЕГЕНДА:

-  Кадастрална основа в обхвата на ЧИ ПУП
-  Сграда която се запазва с ЧИ ПУП
-  Препоръчителни и задължителни линии на застрояване
-  Жилищна устройствена зона
-  Предимно производствена зона
-  Зона за озеленяване



№ УПИ	№ квартал	Устройствена зона	Предназначение на имота	Етажност/Височина	Пзастр. %	К. ИНТ.	Мин. оз. площ %	Начин на застр.	Индификатори по КК
I	33	Оз	за озеленяване						
VII	33	Пп	предимно производствена зона	3/10	80	2.5	20	д	

ЗАБЕЛЕЖКА: Обект на планиране е у.п.и. I, кв.33 по плана на с.Галатин, Община Криводол от които са образувани нови имоти, а именно: у.п.и.I (за озеленяване) и у.п.и.VII, кв.33 (за Пп) по плана на с.Галатин



ОБЕКТ НА ПЛАНИРАНЕ	урегулиран поземлен имот(у.п.и.) I, кв.33 по плана на с.Галатин, Община Криводол -за делба		
ВЪЗЛОЖИТЕЛ	ОБЩИНСКИ СЪВЕТ ПО ЗЗД	Заличен подпис	ЧЕРТЕЖ № 1
		ДАТА	V.2020
ЧАСТ	ПУП	ФАЗА	ОКОНЧАТЕЛЕН ПРОЕКТ
СЪДЪРЖАНИЕ НА ЧЕРТЕЖА	ПЛАН ЗА ЗАСТРОЯВАНЕ		