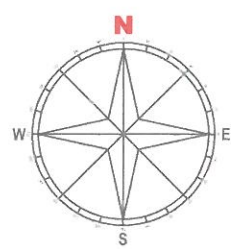



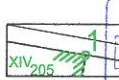
координати на точки за имоти предмет на плана

ДАННИ		
площ на у.п.и.X-205 кв.30 по плана = 879.5 м2		
координати:		
№	X	Y
5	4800513.081	331720.782
6	4800516.440	331694.852
7	4800486.277	331683.418
8	4800478.104	331707.493
9	4800484.003	331709.345

ДАННИ		
площ на у.п.и.XIV-205,кв.30 по плана= 788.4 м2		
координати:		
№	X	Y
1	4800536.096	331706.782
2	4800521.659	331746.954
3	4800506.362	331742.985
4	4800510.409	331729.188
5	4800513.081	331720.782
6	4800516.440	331694.852

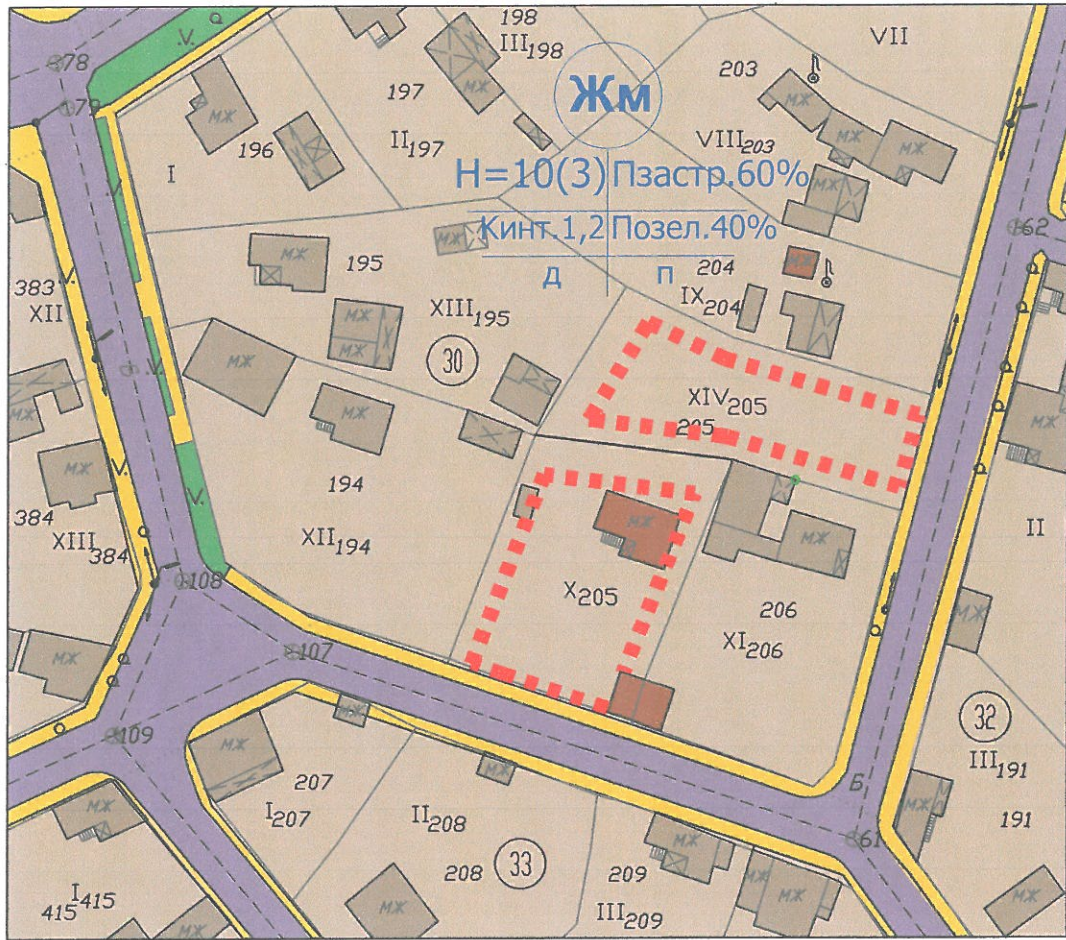


**ЛЕГЕНДА:**

 Кадастрална основа и регулационни линии  
 Поправка на ПУП-ПР съгласно 8.13 от Наредба №8 за обема и съдържанието на устройствените планове

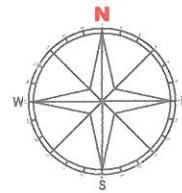
Секция: ГПГ  
 Част на проекта: по удостоверение за ПУП  
 Подпис: *Янко Милчев Милчев*  
 БАЗИ С ВАЛИДНО УДОСТОВЕРЕНИЕ ЗА ПУП-ПР ОТ 2019 Г.

ЧЕРТЕЖ № 2	ЧАСТ ПУП-ПР3
ОБЕКТ НА ПЛАНИРАНЕ	ФАЗА ОКОНЧАТЕЛЕН ПРОЕКТ
у.п.и. X-205, кв.30 по плана на с.Пудрия за делба и образуване на два имота по плана	
ВЪЗЛОЖИТЕЛ	М=1:1000 01.2021г.
СЪДЪРЖАНИЕ ПЛАН ЗА РЕГУЛАЦИЯ НА ЧЕРТЕЖА	
СЪГЛАСУВАЛ С ПОДПИС	
ВЪЗЛОЖИТЕЛ	<i>Янко Милчев</i>



**ЛЕГЕНДА:**

- Кадастрална основа и Регулационен план
- Препоръчителни и задължителни линии на застрояване
- Улицы, озеленяване и пешеходни пространства
- Жилищна зона - малко етжно застрояване
- Сграда която се запазва с плана
- Сграда която не е предмет на плана
- Сграда която не се запазва с плана при условия за търпимост съгласно §53, ал.2 от ПРЗ към ЗИД на ЗУТ
- № на урегулиран поземлен имот, квартал



ПЪЛНА ПРОЕКТАНТСКА ПРАВОСПОСОБНОСТ

арх. ИВО  
**АЛЕКСАНДРОВ ДЖОЙКОВ**  
Per. №: 03596

дата..... подпис.....

№ УПИ	№ квартал	Устройствена зона	Предназначение на имота	Етажност/Височина	Пзастр.%	К. инт.	Мин. оз. площ %	Начин на застр.	Идентификационен номер
VI-627	346	ЖМ	Жилищно	3/10	60	1.2	40	е	
XIX-628	346	ЖМ	Жилищно	3/10	60	1.2	40	е	

ЧЕРТЕЖ № 3	ЧАСТ ПУП-ПРЗ	ОКОНЧАТЕЛЕН ПРОЕКТ
ОБЕКТ НА ПЛАНИРАНЕ	ФАЗА	ОКОНЧАТЕЛЕН ПРОЕКТ
У.п.и. X-205, кв.30 по плана на с.Пудрия за делба и образуване на два имота по плана		
ВЪЗЛОЖИТЕЛ	Заказчик: <b>ПОЛНИС ДЪ ЗИД</b>	
№: 1:1000 01.2021г.		
СЪДЪРЖАНИЕ НА ЧЕРТЕЖА		
ПЛАН ЗА ЗАСТРОЯВАНЕ		
СЪГЛАСУВАЛ С ПОДПИС		
ВЪЗЛОЖИТЕЛ		