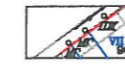
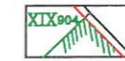


### ЛЕГЕНДА:



Кадастрална основа и регулационни линии



Поправка на ПУП-ПР съгласно 8.13 от Наредба №8 за обема и садържанието на устройствените планове

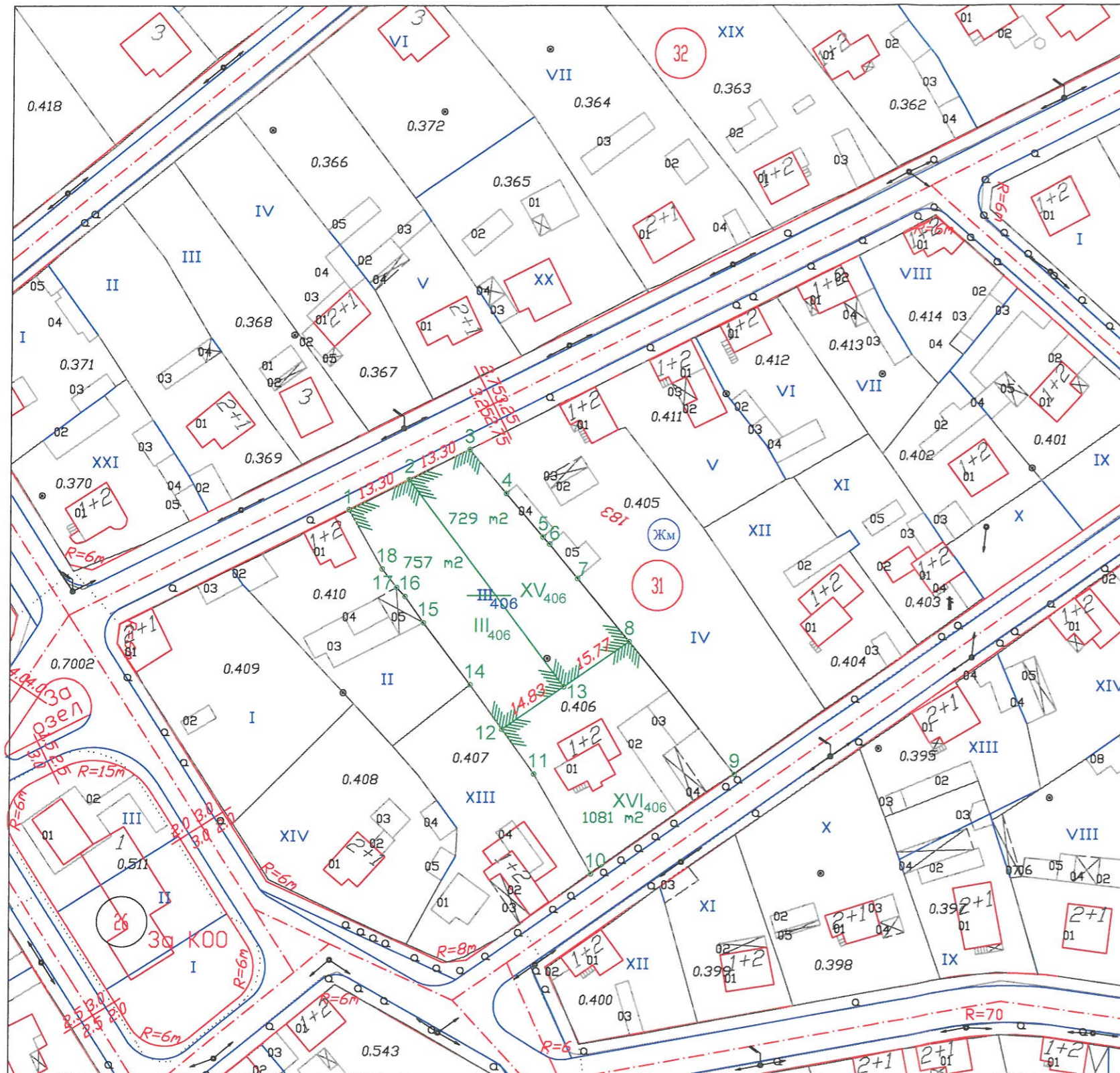
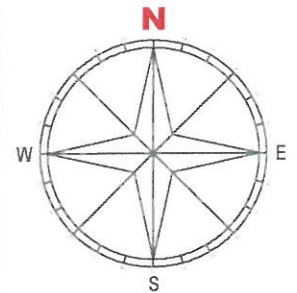
координати на у.п.и.III-406, кв.31		
№	X	Y
1	4798425.118	330250.040
2	4798431.059	330261.929
13	4798389.860	330292.672
12	4798381.438	330280.469
14	4798390.282	330274.157
15	4798402.610	330264.883
16	4798407.852	330261.219
17	4798409.633	330259.524
18	4798413.321	330256.688

координати на у.п.и.XV-406, кв.31		
№	X	Y
2	4798431.059	330261.929
3	4798437.024	330273.868
4	4798428.290	330281.110
5	4798419.633	330288.430
6	4798418.227	330289.727
7	4798411.383	330295.313
8	4798398.813	330305.657
13	4798389.860	330292.672

координати на у.п.и.XVI-406, кв.31		
№	X	Y
8	4798398.813	330305.657
9	4798372.422	330326.485
10	4798352.711	330298.196
11	4798372.555	330286.805
12	4798381.438	330280.469
13	4798389.860	330292.672



ОДОБРЯВАМ

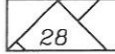



СЪС ЗАПОВЕД № 169... 2019 г.

КМЕТ: ОБЩИНА КРИВОДОЛ

ОБЕКТ НА ПЛАНИРАНЕ	урегулиран поземлен имот(у.п.и.) III-406 за делба на у.п.и.III-406,XV-406 и XVI-406, кв.31 по ПРЗ Криводол		
ВЪЗЛОЖИТЕЛ	Заличен подпис по ЗЗЛД	ДАТА	XI.2019
ЧАСТ	ПУП	МАЩАБ	1:1000
ФАЗА	ОКОНЧАТЕЛЕН ПРОЕКТ	КАМАРА НА ИНЖЕНЕРИТЕ В ИНВЕСТИЦИОННО ПРОЕКТИРАНЕ ПЪЛНА ПРОЕКТАНСКА ПРАВОМОЩНОСТ Регистрационен № 03669	
ПРОЕКТАНТ	инж.Миленков	Секция:	инж. ЯКО МИЛЧОВ МИЛЕНКОВ
ЧЕРТЕЖ №.		Масштаб:	2 mg
СЪДЪРЖАНИЕ НА ЧЕРТЕЖА	ПЛАН ЗА РЕГУЛАЦИЯ		

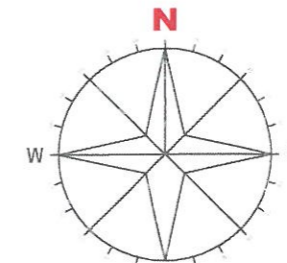


### ЛЕГЕНДА:


-  Кадастрална основа в обхвата на ЧИ ПУП
-  Сграда която се запазва с ЧИ ПУП
-  Препоръчителни и задължителни линии на застрояване
-  Жилищна устройствена зона

№ УПИ	№ квартал	Устройствена зона	Предназначение на имота	Етажност/Височина	Пзастр. %	К. инт.	Мин. оз. площ %	Начин на застр.	Индификатори по КК
III-406	31	ЖМ	малкоетажна жилищна зона	3/10	60	1.2	40	д	
XV-406	31	ЖМ	малкоетажна жилищна зона	3/10	60	1.2	40	д	
XVI-406	31	ЖМ	малкоетажна жилищна зона	3/10	60	1.2	40	д	

**ЗАБЕЛЕЖКА:** Обект на планиране е у.п.и. III-406, кв.31 по плана на с.Краводер, Община Криводол от които са образувани нови имоти, а именно: у.п.и.III-406, у.п.и.XV-406 и у.п.и.XVI-406, кв.31 по плана на с.Краводер



ОДОБРЯВАМ  
 СЪС ЗАПОВЕД № 169... 2020  
 КМЕТ:   
 ОБЩИНА КРИВОДОЛ  


ОБЕКТ НА ПЛАНИРАНЕ	урегулиран поземлен имот(у.п.и.) III-406 за делба на у.п.и.III-406,XV-406 и XVI-406, кв.31 по ПРЗ-Краводер		
ВЪЗЛОЖИТЕЛ	Задължен подпис по ЗЗПД	ДАТА	XI.2019
ЧАСТ	ПУП	МАЩАБ	1:1000
ФАЗА	ОКОНЧАТЕЛЕН ПРОЕКТ		
ПРОЕКТАНТ	арх.Тодоров	3	 арх.ТОДОР ПЕТРОВ ТОДОР Рег.№: 017 дата: ..... подпис: .....
ЧЕРТЕЖ №.			
СЪДЪРЖАНИЕ НА ЧЕРТЕЖА	ПЛАН ЗА ЗАСТРОЯВАНЕ		

