
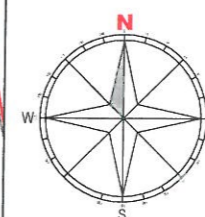


ЛЕГЕНДА:

-  Кадастрална основа и регулационни линии
-  Поправка на ПУП-ПР съгласно Приложение 1, т. 8.13.1 от Наредба №8 за обема и съдържанието на устройствените планове

координати на точки за у.п.и. I-448, 449

площ на у.п.и. I-448, 449 = 1333 м ²		
№	X	Y
1	4706704.788	8507856.794
2	4706672.300	8507889.700
3	4706707.616	8507888.622
4	4706652.276	8507863.555
5	4706656.719	8507861.008
6	4706659.700	8507859.300
7	4706659.000	8507857.700
8	4706663.001	8507855.399
9	4706677.701	8507843.000
10	4706680.201	8507840.003
11	4706695.600	8507848.700



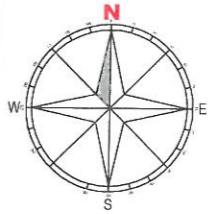
ОБЕКТ НА ПЛАНИРАНЕ	урегулиран поземлен имо т(у.п.и.) I-449 и у.п.и. II-448 кв. 32, по плана на с. Градешница, ЕКАТТЕ 17453, Община Криводол	
	ВЪЗЛОЖИТЕЛ:	Заличен подпис по ЗЗД
ЧАСТ	ПУП КЪМ ПЛИИ	ДАТА III.2021
ФАЗА	ОКОНЧАТЕЛЕН ПРОЕКТ	МАЩАБ 1:500
ЧЕРТЕЖ No.	2	
СЪДЪРЖАНИЕ НА ЧЕРТЕЖА	ПУП - ПЛАН ЗА РЕГУЛАЦИЯ	



ЛЕГЕНДА:

- Кадастрална основа и Регулационен план
- Препоръчителни и задължителни линии на застрояване
- Улицы, озеленяване и пешеходни пространства
- Водни площи
- Жилищна зона - малко етжно застрояване
- Сграда която се запазва с плана
- Сграда която не е предмет на плана
- Сграда която не се запазва с плана, а при условия за търпимост съгласно §53,ап.2 от ПРЗ към ЗИД на ЗУТ
- № на урегулиран поземлен имот, квартал

№ УПИ	№ квартал	Устройствена зона	Предназначение на имота	Етажност/Височина	Пзастр.%	К. инт.	Мин. оз. площ %	Начин на застр.	Идентификационен номер
I-448,449	32	Жс	Жилищно	3/10	60	1.2	40	е	



Обект на планиране: урегулиран поземлен имот (у.п.и.) I-449 и у.п.и. II-448 кв.32, по плана на с. Градешница, ЕКАТТЕ 17453, Община Криводол

Възложител: **Залигек Лодикс по ЗЗИД**

Част: ПУП към КПИИ

Фаза: ОКОНЧАТЕЛЕН ПРОЕКТ

Чертеж No. **3**

Дата: III.2021

Масщаб: 1:500

Пълна проектантска правоспособност

арх. ТОДОР ПЕТРОВ ТОДОРОВ

Рег. №: 01754

Дата: _____

Съдържание на чертежа: ПЛАН ЗА ЗАСТРОЯВАНЕ