

координати на точки за имоти предмет на плана

ДАННИ

площ на у.п.и.XIII-135 кв.42 по плана = 0000 м2

координати:

№	X	Y
1	4805502.583	335467.578
2	4805468.920	335484.507
3	4805457.733	335490.133
4	4805448.999	335470.538
7	4805464.890	335462.272
9	4805477.997	335455.454
10	4805480.421	335460.554
11	4805495.627	335452.942

ДАННИ

площ на у.п.и.XVII-874 кв.42 по плана = 0000 м2

координати:

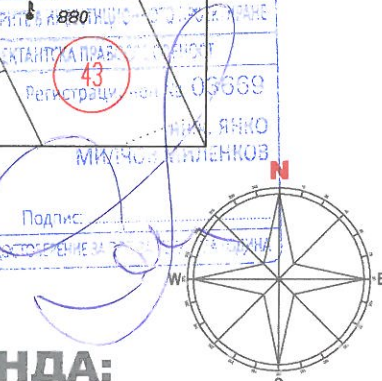
№	X	Y
4	4805448.999	335470.538
5	4805436.466	335442.417
6	4805450.231	335434.878
7	4805464.890	335462.272

ДАННИ

площ на у.п.и.XIV-874 кв.42 по плана = 0000 м2

координати:

№	X	Y
6	4805450.231	335434.878
7	4805464.890	335462.272
8	4805464.498	335427.063
9	4805477.997	335455.454



ЛЕГЕНДА:



Кадастрална основа и регулационни линии











Поправка на ПУП-ПР съгласно 8.13 от Наредба №8 за обема и съдържанието на устройствените планове

ЧЕРТЕЖ № 2	ЧАСТ	ПУП-ПРЗ
ОБЕКТ НА ПЛАНИРАНЕ	ФАЗА	ОКОНЧАТЕЛЕН ПРОЕКТ
у.п.и. XIV-874 и у.п.и.XIII-135, кв.42 по плана на гр.Криводол, Община Криводол за делба		
		M= 1:1000 02.2021г.
СЪГЛАСУВАЛ С ПОДПИС		
ВЪЗЛОЖИТЕЛ		



ЛЕГЕНДА:

-  Кадастрална основа и Регулационен план
-  Препоръчителни и задължителни линии на застрояване
-  Улицы, озеленяване и пешеходни пространства
-  Жилищна зона - малко етжно застрояване
-  Сграда която се запазва с плана
-  Сграда която не е предмет на плана
-  Сграда която не се запазва с плана, а при условия за търпимост съгласно §53,ал.2 от ПРЗ към ЗИД на ЗУТ
-  № на урегулиран поземлен имот, квартал



№ УПИ	№ квартал	Устройствена зона	Предназначение на имота	Етажност/Височина	Пзастр. %	К. инт.	Мин. оз. площ %	Начин на застр.	Идентификационен номер
XIII-135	42	ЖМ	Жилищно	3/10	60	1.2	40	Д	
XIV-874	42	ЖМ	Жилищно	3/10	60	1.2	40	Д	
XVII-874	42	ЖМ	Жилищно	3/10	60	1.2	40	Д	

ЧЕРТЕЖ № 3	ЧАСТ ПУП-ПРЗ	ФАЗА ОКОНЧАТЕЛЕН ПРОЕКТ
ОБЕКТ НА ПЛАНИРАНЕ		
У.п.и. XIV-874 и у.п.и. XIII-135, кв.42 по плана на гр.Криводол, Община Криводол за делба		
ВЪЗЛОЖИ	М=1:1000	02.2021г.
Заличен подпис по ЗЗЛД		
СЪДЪРЖАНИЕ ПЛАН ЗА ЗАСТРОЯВАНЕ		
СЪГЛАСУВАЛ С ПОДПИС		
ВЪЗЛОЖИТЕЛ		