




**ЛЕГЕНДА:**

-  341 Кадастрална основа и регулационни линии
-  VI-341 Поправка на ПУП-ПР съгласно Наредба №8 за обема и съдържанието на устройствените планове
- 

координати на точки за имоти предмет на плана

ДАННИ		
площ на у.п.и.IV-72 кв.23 по плана = 975.1 м2		
координати:		
№	X	Y
14	8515120.4017	4722794.1130
15	8515120.8017	4722787.6730
16	8515121.0817	4722781.6630
17	8515121.5410	4722770.2736
18	8515121.8717	4722765.1830
19	8515122.5517	4722750.0630
20	8515104.7417	4722747.4330
21	8515103.4317	4722753.1330
22	8515102.3017	4722758.8730
23	8515101.0917	4722764.8630
24	8515101.0617	4722766.1730
25	8515099.9817	4722773.4030
26	8515099.6317	4722775.7730
27	8515097.3917	4722787.2030
28	8515093.9717	4722789.9730
29	8515096.3317	4722793.9030
30	8515096.3317	4722793.9030

координати на точки за имоти предмет на плана

ДАННИ		
площ на у.п.и.V-73 кв.23 по плана = 3021.3 м2		
координати:		
№	Y	X
1	8515077.9200	4722881.4200
2	8515108.6000	4722889.0700
3	8515115.9200	4722882.6700
4	8515118.1300	4722842.1100
5	8515118.2200	4722837.0800
6	8515118.4600	4722833.7200
7	8515118.5200	4722832.3900
8	8515118.8200	4722825.6000
9	8515119.1100	4722821.7300
10	8515119.1800	4722818.8700
11	8515119.4500	4722813.6200
12	8515119.2600	4722810.8600
13	8515120.3200	4722797.8200
14	8515120.4000	4722794.1400
30	8515096.3300	4722793.9300
31	8515093.9400	4722806.6900
32	8515092.9500	4722813.5400
33	8515092.6400	4722817.6600
	8515086.5200	4722816.7100
	8515086.5200	4722816.7100

КАМАРА НА ИНЖЕНЕРИТЕ В ИНВЕСТИЦИОННОТО ПРОЕКТИРАНЕ

**КНИП**

ПЪЛНА ПРОЕКТАНСКА ПРАВОСПОСОБНОСТ

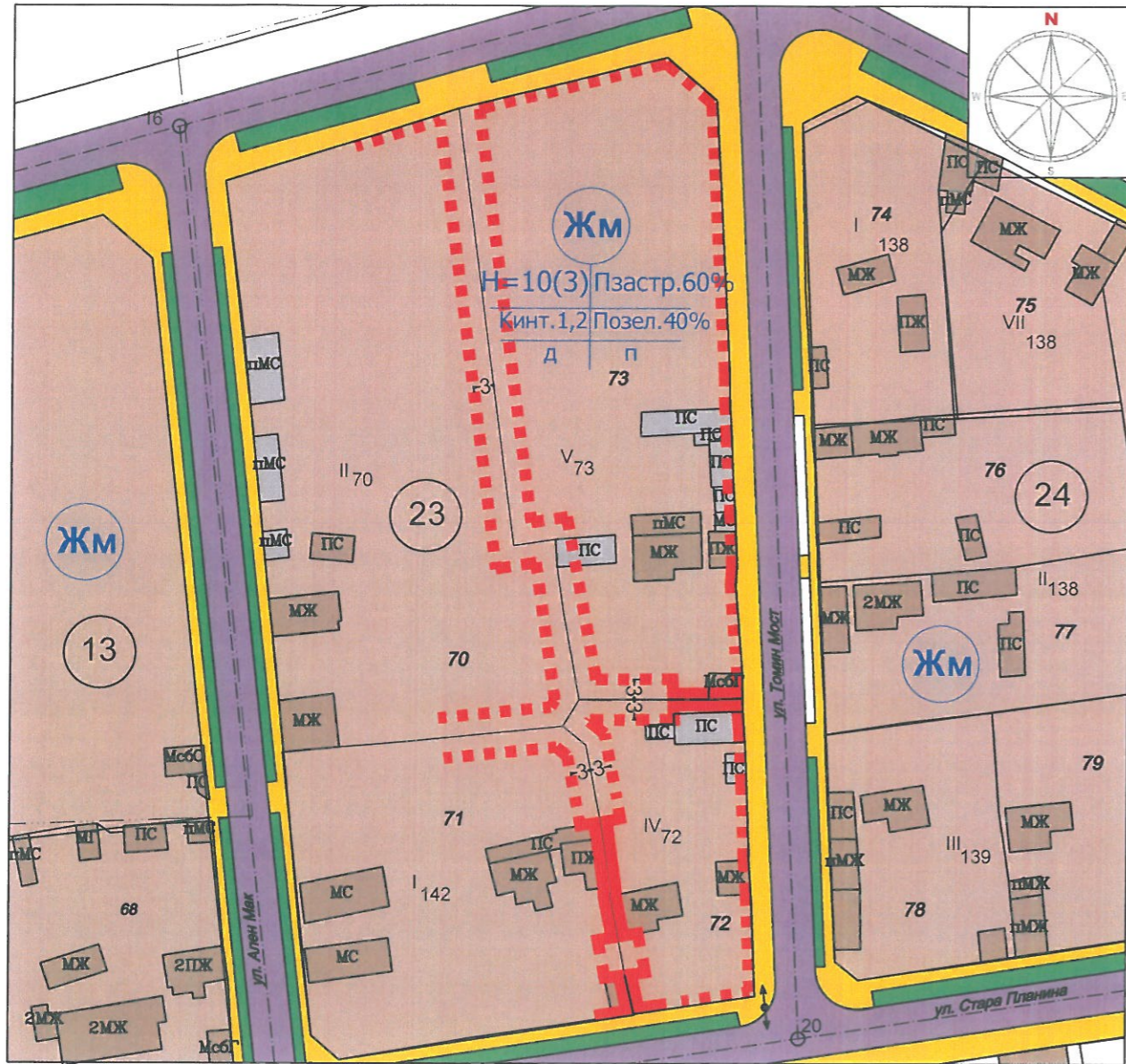
Регистрационен № 03669

инж. ЯНКО МИЛЧОВ МИЛЕНКОВ








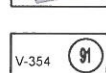
Подпис: \_\_\_\_\_

ВАЖИ С ВАЛИДНО УДОСТОВЕРЕНИЕ ЗА ПРЪЗ ЗА ТЕКУЩАТА ГОДИНА

ЧЕРТЕЖ № 2	ЧАСТ ПУП-ПРЗ
ОБЕКТ НА ПЛАНИРАНЕ	ФАЗА ОКОНЧАТЕЛЕН ПРОЕКТ
у.п.и.IV-73,у.п.и.V-72,73 кв.23, по плана на с.Добруша,Общ. Криводол за разделяне на у.п.и.V-72,73 на два имота по документите за собственост и приватизация на имотите	
ВЪЗЛОЖИТЕЛ	Заличен ГОДИНИС ПЪЗЗД М=1:1000 05.2021г.
СЪДЪРЖАНИЕ НА ЧЕРТЕЖА	
СЪГЛАСУВАЛ С ПОДПИС	
ВЪЗЛОЖИТЕЛ	



**ЛЕГЕНДА:**

-  Кадастрална основа и Регулационен план
-  Препоръчителни и задължителни линии на застрояване
-  Улици, озеленяване и пешеходни пространства
-  Жилищна зона - малко етно застрояване
-  Сграда която се запазва с плана
-  Сграда която не е предмет на плана
-  Сграда която се запазва с плана, при условия за търпимост съгласно §53, ал.2 от ПРЗ към ЗИД на ЗУТ
-  № на урегулиран поземлен имот, квартал

№ УПИ	№ квартал	Устройствена зона	Предназначение на имота	Етажност/Височина	Пзастр. %	К. инт.	Мин. оз. площ %	Начин на застр.	Идентификационен номер
IV-72	23	ЖМ	жилищно малкоетажно	3/10	60	1.2	40	д	
V-73	23	ЖМ	жилищно малкоетажно	3/10	60	1.2	40	д	

ПЪЛНА ПРОЕКТАНТСКА ПРАВОСПОСОБНОСТ



арх. ТОДОР ПЕТРОВ ТОДОРОВ  
Per. №: 01754

дата: \_\_\_\_\_

ЧЕРТЕЖ № 3	ЧАСТ	ПУП-ПРЗ
ОБЕКТ НА ПЛАНИРАНЕ	ФАЗА	ОКОНЧАТЕЛЕН ПРОЕКТ
у.п.и. IV-73, у.п.и. V-72, 73 кв. 23, по плана на с. Добруша, Общ. Криводол за разделяне на у.п.и. V-72, 73 на два имота по документите за собственост и привличане на разпоредителните граници към имотните		
ВЪЗЛОЖИТЕЛ	Заличен подпис по ЗИД	M=1:1000 05.2021г.
СЪДЪРЖАНИ НА ЧЕРТЕЖА		
СЪГЛАСУВАЛ С ПОДПИС		
ВЪЗЛОЖИТЕЛ		