

координати на точки за имоти предмет на плана

**ДАНИИ**


площ на у.п.и.II-70 кв.23 по плана = 3371.8 м2

координати:

№	У	Х
1	8515043.8900	4722870.6900
2	8515077.9200	4722881.4200
3	8515086.5200	4722816.7100
4	8515092.6400	4722817.6600
5	8515092.9487	4722813.5203
6	8515096.3300	4722793.9300
7	8515093.9700	4722790.0000
8	8515071.7887	4722787.7303
9	8515061.0087	4722786.8503
10	8515052.9502	4722786.1083
11	8515051.2500	4722803.1900
12	8515050.6427	4722808.7514
13	8515050.0600	4722814.5200
14	8515049.6400	4722818.7100
15	8515049.2100	4722823.0400
16	8515048.2295	4722832.7889
17	8515048.2000	4722833.5100
18	8515047.7000	4722837.4900
19	8515046.7600	4722847.4600

**ЛЕГЕНДА:**

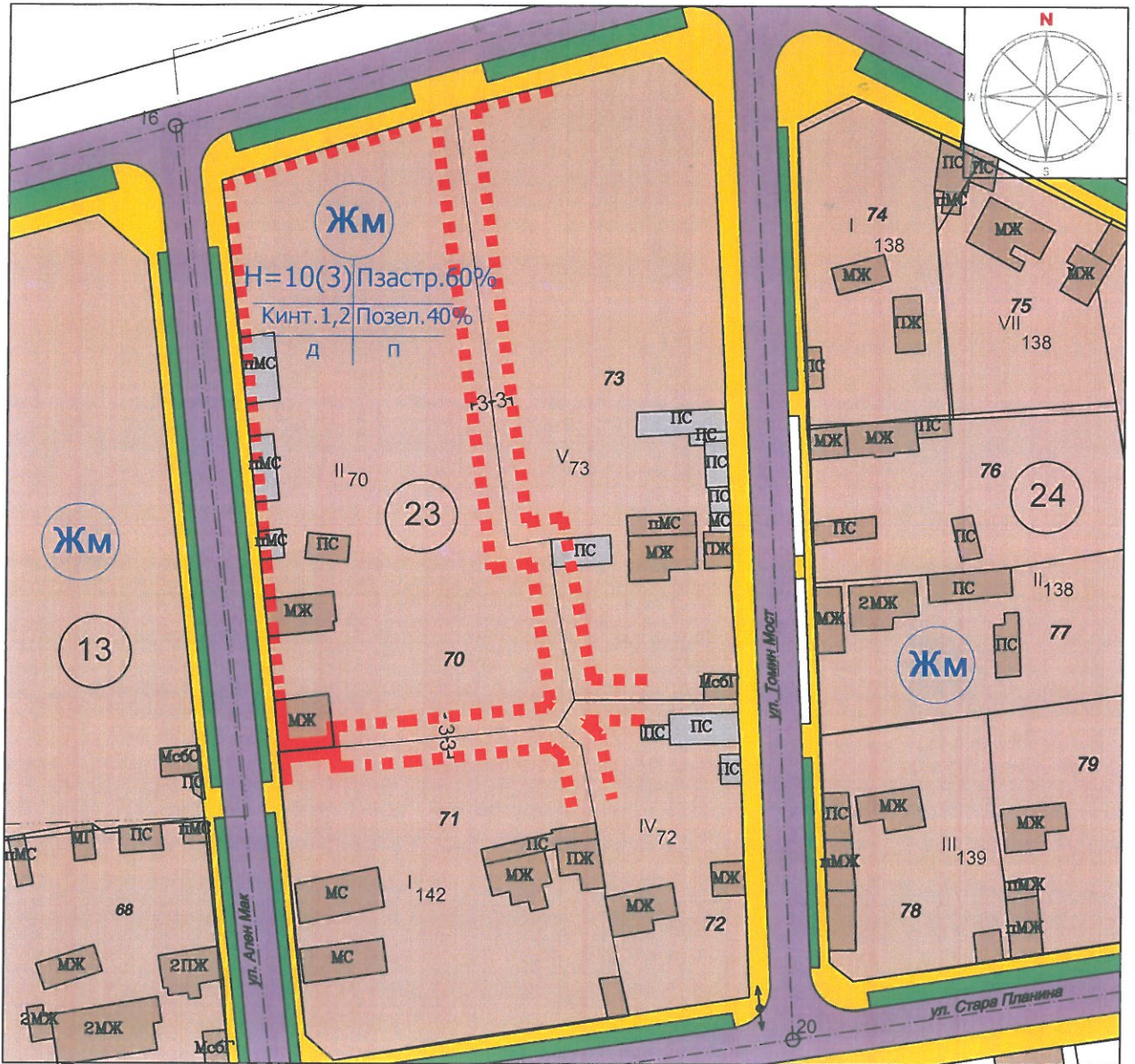
 341 Кадастрална основа и регулационни линии

 VI-341/7-341 Поправка на ПУП-ПР съгласно Наредба №8 за обема и съдържанието на собствените планове

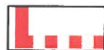






КАМАРА НА ИНЖЕНЕРИТЕ В ИНВЕСТИЦИОННОТО ПРОЕКТИРАНЕ  
ПЪЛНА ПРОЕКТАНСКА ПРАВОСПОСОБНОСТ

Регистрационен № 03669  
инж. ЯНКО МИЛЧОВ МИЛЕНКОВ  
Подпис: \_\_\_\_\_  
ВАЖИ С ВАЛИДНО УДОСТОВЕРЕНИЕ ЗА ПОЛЪЗ. ТЕХ. СЪСТАТ. ГОДИНА

ЧЕРТЕЖ № 2	ЧАСТ ПУП-ПРЗ
ОБЕКТ НА ПЛАНИРАНЕ	ФАЗА ОКОНЧАТЕЛЕН ПРОЕКТ
у.п.и.II и у.п.и.III-70, кв.23, по плана на с.Добруша, Община Криводол за обединяване на два имота привеждане на регулационните граници към им	
ВЪЗЛОЖИТЕЛ	Заявители: _____ М=1:1000 05.2021г.
СЪДЪРЖАНИЕ	ТЪЛКОВАТА ЕКСПЛИКАЦИЯ НА ЧЕРТЕЖА
СЪГЛАСУВАЛ С ПОДПИС	
ВЪЗЛОЖИТЕЛ	



**ЛЕГЕНДА:**

-  Кадастрална основа и Регулационен план
-  Препоръчителни и задължителни линии на застрояване
-  Улицы, озеленяване и пешеходни пространства
-  Жилищна зона - малко етно застрояване
-  Сграда която се запазва с плана
-  Сграда която не е предмет на плана
-  Сграда която се запазва с плана, при условия за търпимост съгласно §53, ал.2 от ПРЗ към ЗИД на ЗУТ
-  № на урегулиран поземлен имот, квартал

№ УПИ	№ квартал	Устройствена зона	Предназначение на имота	Етажност/Височина	Пзастр.%	К. инт.	Мин. оз. площ %	Начин на застр.	Идентификационен номер
II-70	23	Жм	жилищно малкоетажно	3/10	60	1.2	40	д	

ПЪЛНА ПРОЕКТАНТСКА ПРАВОСПОСОБНОСТ



арх. ТОДОР ПЕТРОВ ТОДОРОВ  
Рег. № 01754

дата..... подпис.....

ЧЕРТЕЖ № 3	ЧАСТ	ПУП-ПРЗ
ОБЕКТ НА ПЛАНИРАНЕ	ФАЗА	ОКОНЧАТЕЛЕН ПРОЕКТ
у.п.и.II и у.п.и.III-70, кв.23, по плана на с.Добруша, Община Криводол за обединяване на два имота привеждане на регулационните граници към им...		
ВЪЗЛОЖИТЕЛ	Залишил подпис по ЗЗЛД	M=1:1000 05.2021г.
СЪДЪРЖАНИЕ ПЛАН ЗА ЗАСТРОЯВАНЕ НА ЧЕРТЕЖА		
СЪГЛАСУВАЛ С ПОДПИС		
ВЪЗЛОЖИТЕЛ		