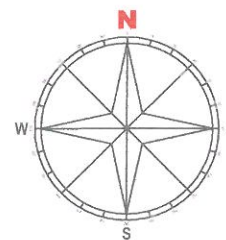


координати на точки за имоти предмет на плана

| ДАННИ   |             |              |
|---|-------------|--------------|
| площ на у.п.и.VI-143, кв.30 по плана =426.84 м2 |             |              |
| координати:                                     |             |              |
| №   | Y           | X            |
| 1   | 332474.0105 | 4803641.7385 |
| 2   | 332503.5957 | 4803630.1677 |
| 3   | 332498.6188 | 4803617.3218 |
| 6   | 332471.1507 | 4803627.7273 |

| ДАННИ  |             |              |
|--|-------------|--------------|
| площ на у.п.и.X-143, кв.30 по плана =451.64 м2 |             |              |
| координати:                                    |             |              |
| №  | Y           | X            |
| 3  | 332498.6188 | 4803617.3218 |
| 4  | 332492.2332 | 4803601.6985 |
| 5  | 332467.9636 | 4803612.3386 |
| 6  | 332471.1507 | 4803627.7273 |




### ЛЕГЕНДА:



Кадастрална основа и регулационни линии



Поправка на ПУП-ПР съгласно Наредба №8 за обема и съдържанието на устройствените планове



МУЛП

ИПЕНА ПРОЕКТАНТСКА ПРАВООТНОСНОСТ

Регистрационен № 03669

И.К. ЯНКО

МИЛЧОВ МИЛЕНКОВ

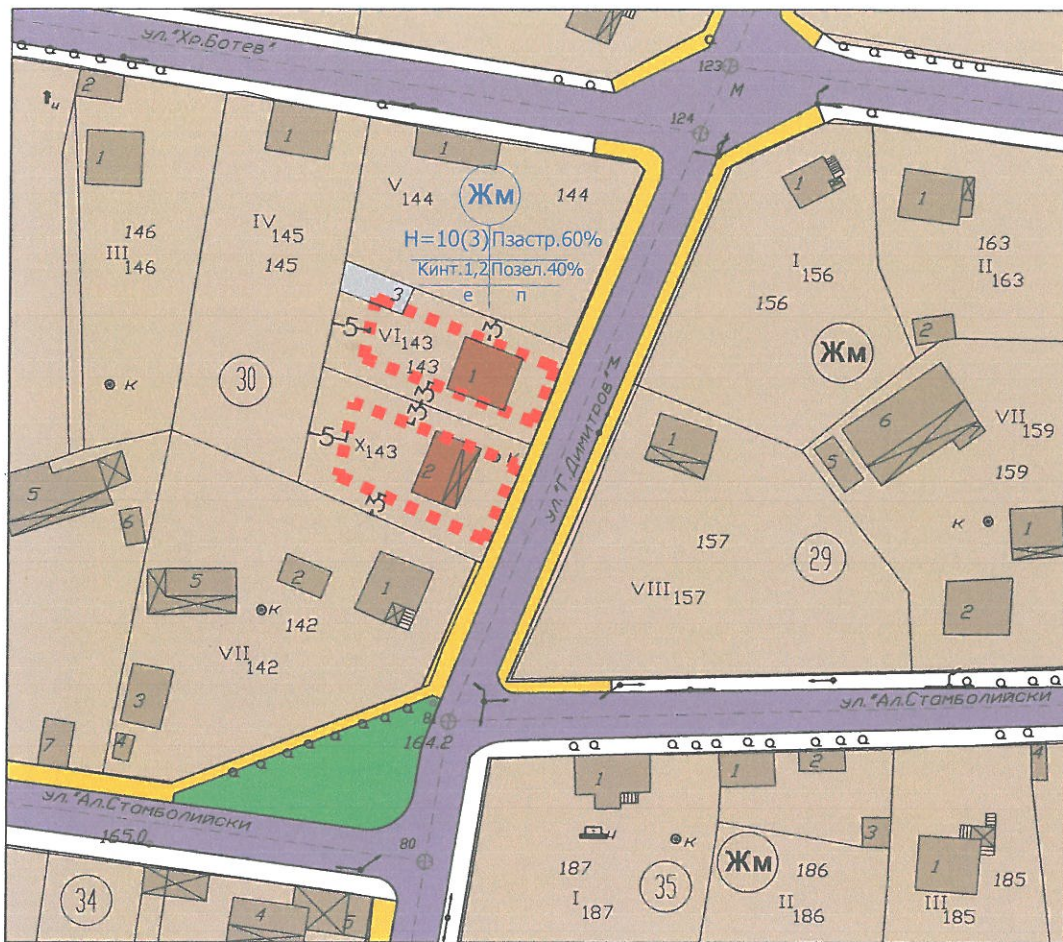
Подпис:

ВАЖИ С ВАЛИДНО УДОСТОВЕРЕНИЕ ЗА ПЕРИОДА НА ГОДИНА









Секция: ППГ

Части на проекта: по устройство на ПУП

|   |                   |   |
|---|-------------------|---|
| ЧЕРТЕЖ № 2  | ЧАСТ              | ПУП-ПРЗ                                 |
| ОБЕКТ НА ПЛАНИРАНЕ  | ФАЗА              | ОКОНЧАТЕЛЕН ПРОЕКТ                      |
| у.п.и. VI-143, кв.30 по плана на с.Големо Бабино за привеждане на регулационните граници към имотните делба и образуване на два имота |                   |   |
| ВЪЗЛОЖИТЕЛ  | Андрей Григориев  | Дата на издаване: 05.2021г.<br>М=1:1000 |
| СЪДЪРЖАНИЕ НА ЧЕРТЕЖА   | ПЛАН ЗА РЕГУЛАЦИЯ |   |
| СЪГЛАСУВАЛ С ПОДПИС   |                   |   |
| ВЪЗЛОЖИТЕЛ  |                   |   |



### ЛЕГЕНДА:

-  Кадастрална основа и Регулационен план
-  Препоръчителни и задължителни линии на застрояване
-  Улици, озеленяване и пешеходни зони
-  Жилищна зона - малко етжно застрояване
-  Сграда която се запазва с плана
-  Сграда която не е предмет на плана
-  Сграда която се запазва с плана при условия за търпимост съгласно §53, ал.2 от ПРЗ към ЗИД на ЗУТ
-  № на урегулиран поземлен имот, квартал

| № УПИ  | № квартал | Устройствена зона | Предназначение на имота | Етажност/Височина | Пзастр.% | К. инт. | Мин. оз. площ % | Начин на застр. | Идентификационен номер |
|--------|-----------|-------------------|-------------------------|-------------------|----------|---------|-----------------|-----------------|------------------------|
| VI-143 | 30        | Жм                | Жилищно                 | 3/10              | 60       | 1.2     | 40              | е               |                        |
| X-143  | 30        | Жм                | Жилищно                 | 3/10              | 60       | 1.2     | 40              | е               |                        |

|   |             |                        |                                      |
|---|-------------|------------------------|--------------------------------------|
| ЧЕРТЕЖ № 3  |             | ЧАСТ                   | ПУП-ПРЗ                              |
| ОБЕКТ НА ПЛАНИРАНЕ  |             | ФАЗА                   | ОКОНЧАТЕЛЕН ПРОЕКТ                   |
| у.п.и. VI-143, кв.30 по плана на с.Големо Бабино за привеждане на регулационните граници към имотните делба и образуване на два имота |             |                        |                                      |
| ВЪЗЛОЖИТЕЛ  | Арх. Гр. С. | Заличен подпис по ЗЗЛД | Дата: 05.2021г.<br>Масштаб: М=1:1000 |
| СЪДЪРЖАНИЕ НА ЧЕРТЕЖА   |             |                        |                                      |
| ПЛАН ЗА ЗАСТРОЯВАНЕ   |             |                        |                                      |
| СЪГЛАСУВАЛ С ПОДПИС   |             |                        |                                      |
| ВЪЗЛОЖИТЕЛ  |             |                        |                                      |

ПЪЛНА ПРОЕКТАНТСКА ПРАВОСПОСОБНОСТ

арх. ТОДОР ПЕТРОВ ТОДОРОВ

Рег. №: 01754

дата ..... подпис: *[Signature]*

