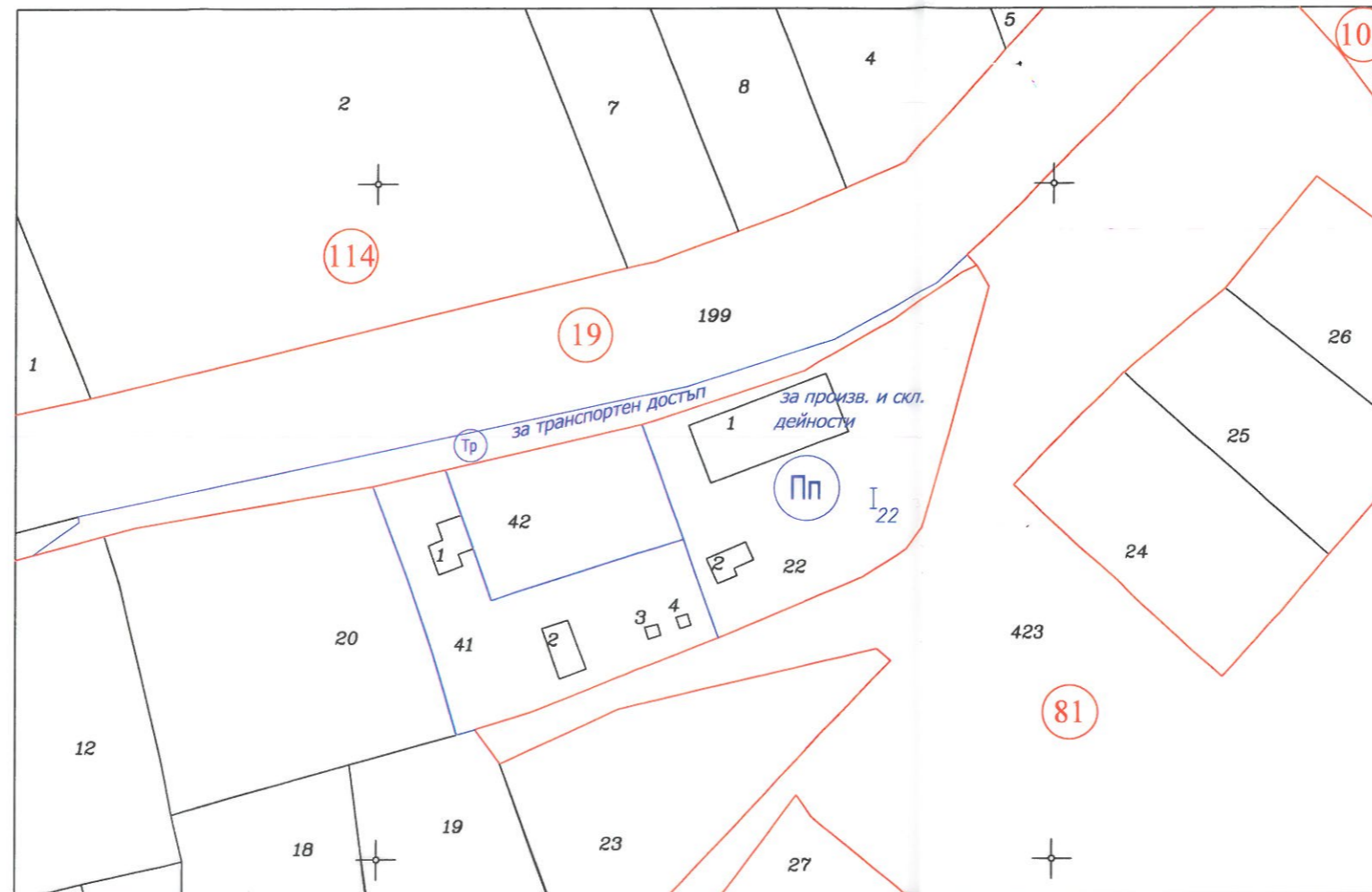


**ПОДРОБЕН УСТРОЙСТВЕН ПЛАН  
ПЛАН ЗА РЕГУЛАЦИЯ И ЗАСТРОЯВАНЕ**

ЗА ПРОМЯНА ПРЕДНАЗНАЧЕНИЕТО НА  
П.И.15014.81.22 (ЗЕМЕДЕЛСКА ЗЕМЯ), МЕСТНОСТ  
"МЪТНИЦА" В ЗЕМЛИЩЕТО НА С. ГЛАВАЦИ, ОБЩИНА  
КРИВОДОЛ И ОБРАЗУВАНЕ ОТ НЕГО НА НОВ УРЕГУЛИРАН  
ПОЗЕМЛЕН ИМОТ С ПРЕДНАЗНАЧЕНИЕ ЗА  
ПРОИЗВОДСТВЕНИ И СКЛАДОВИ ДЕЙНОСТИ ЗА  
ИЗГРАЖДАНЕ НА ЦЕХ ЗА ПРОИЗВОДСТВО НА ПЧЕЛЕН МЕД.




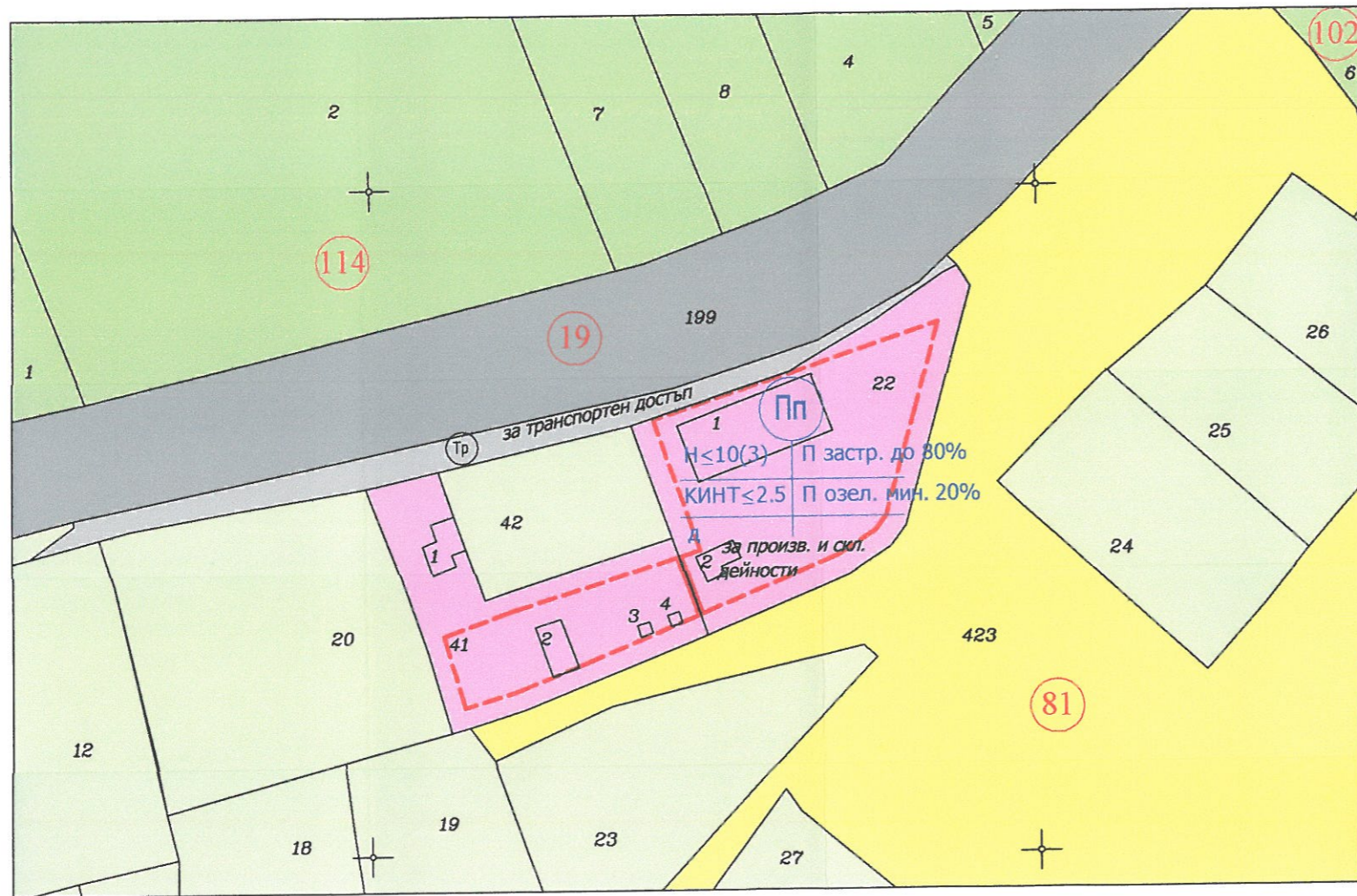
№ на квартал	№ на УПИ	Площ в кв.м.	Предназначение на имота	Устр. зона	Етажност/височина	П.З.	К. инт.	Мин. оз. площ	Начин на застр.
81	УПИ I	1414	произв. и скл. дейн.	Пп	3(10)	80	2,5	20	д
81	част от п.и.423	490	транспорт. достъп	Тр	-	-	-	-	-

ПОДРОБЕН УСТРОЙСТВЕН ПЛАН	
ВЪЗЛОЖИТЕЛ:	Заличан подпис по 33/ЕД
ПЛАН ЗА РЕГУЛАЦИЯ П.И.15014.81.22, МЕСТНОСТ "МЪТНИЦА" В ЗЕМЛИЩЕТО С. ГЛАВАЦИ, ОБЩИНА КРИВОДОЛ	
ФАЗА: Окончателен проект	
Проектант: арх. Д. Дилков	
МАЩАБ: 1:1000	06. 2019 г.



**ПОДРОБЕН УСТРОЙСТВЕН ПЛАН  
ПЛАН ЗА РЕГУЛАЦИЯ И ЗАСТРОЯВАНЕ**

ЗА ПРОМЯНА ПРЕДНАЗНАЧЕНИЕТО НА  
П.И.15014.81.22 (ЗЕМЕДЕЛСКА ЗЕМЯ), МЕСТНОСТ  
"МЪТНИЦА" В ЗЕМЛИЩЕТО НА С. ГЛАВАЦИ, ОБЩИНА  
КРИВОДОЛ И ОБРАЗУВАНЕ ОТ НЕГО НА НОВ УРЕГУЛИРАН  
ПОЗЕМЛЕН ИМОТ С ПРЕДНАЗНАЧЕНИЕ ЗА  
ПРОИЗВОДСТВЕНИ И СКЛАДОВИ ДЕЙНОСТИ ЗА  
ИЗГРАЖДАНЕ НА ЦЕХ ЗА ПРОИЗВОДСТВО НА ПЧЕЛЕН МЕД.



**ОЗНАЧЕНИЯ**

- ОГРАНИЧИТЕЛНА ЛИНИЯ НА ЗАСТРОЯВАНЕТО
- П.И. ЗА ТРАНСПОРТНА ИНФРАСТРУКТУРА
- П.И. ЗА ТРАНСПОРТЕН ДОСТЪП
- ЛОЗЯ
- ГОРСКА ТЕРИТОРИЯ
- ПАСИЩЕ

**ПОДРОБЕН УСТРОЙСТВЕН ПЛАН**

ВЪЗЛОЖИТЕЛ: **Земледелски център по ЗЗЦД**

ПЛАН ЗА ЗАСТРОЯВАНЕ  
П.И.15014.81.22, МЕСТНОСТ "МЪТНИЦА" В ЗЕМЛИЩЕТО  
С. ГЛАВАЦИ, ОБЩИНА КРИВОДОЛ

ФАЗА: Окончателен проект

Проектант: арх. Д. Дилков

МАЩАБ: 1:1000

06. 2019 г.