

координати на точки за имоти предмет на плана

ДАННИ		
площ 831 м2 на у.п.и.V-157 кв.3 по плана		
координати:		
№	Y	X
1	328092.7955	4797297.5928
2	328106.0562	4797279.8342
3	328105.0444	4797279.4219
4	328113.2130	4797249.9482
5	328106.2909	4797247.3862
6	328103.1324	4797246.7720
7	328101.2137	4797246.0940
8	328094.1223	4797244.3069
9	328085.8783	4797293.3801
10	328086.6577	4797294.0891

ЛЕГЕНДА:

Кадастрална основа и регулационни линии

Поправка на ПУП-ПР съгласно Наредба №8 за обема и съдържанието на устройствените планове

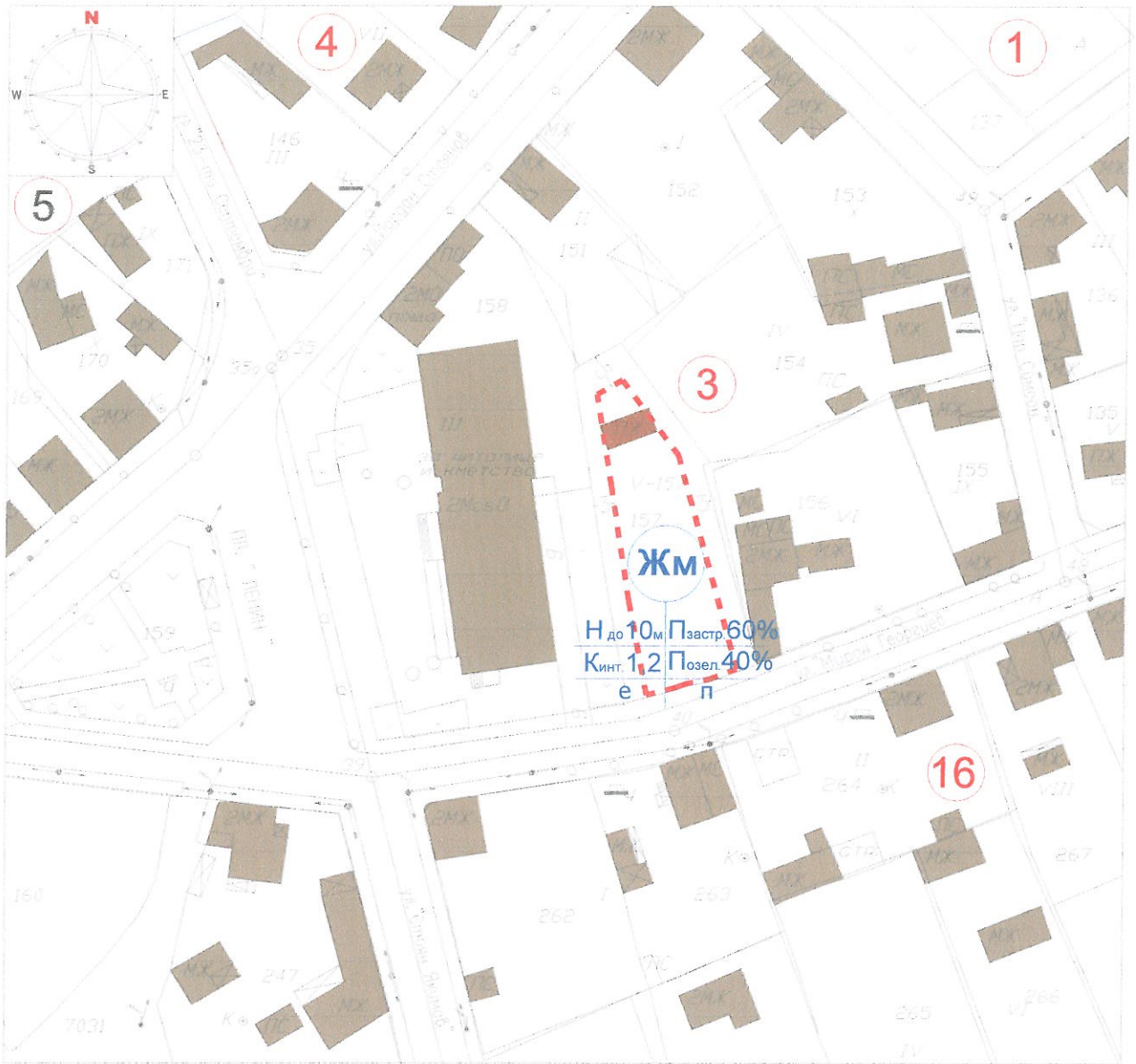
ПЪЛНА ПРОЕКТАНТСКА ПРАВООТСТОЯТЕЛНОСТ

Секция: ПП






Част на проекта: по удостоверение за ПП

Заличен подпис по ЗЗЛД

ЧЕРТЕЖ № 1	ЧАСТ	ПУП-ПРЗ към КПИИ
ОБЕКТ НА ПЛАНИРАНЕ	ФАЗА	ОКОНЧАТЕЛЕН ПРОЕКТ
у.п.и.V,п.и.157, кв.3, по плана на с.Главаци, за привеждане на регулационните граници към имотните		
ВЪЗЛОЖИТЕЛ	Заличен подпис по ЗЗЛД	M=1:1000 10.2021г.
СЪДЪРЖАНИЕ НА ЧЕРТЕЖА		
СЪГЛАСУВАЛ С ПОДПИС		
ВЪЗЛОЖИТЕЛ		




ЛЕГЕНДА:

-  Кадастрална основа и Регулационен план
-  Препоръчителни линии на застрояване
-  Жилищна зона - малко етжно застрояване
-  Сграда която се запазва с плана
-  Сграда която не е предмет на плана
-  № на урегулиран поземлен имот, квартал

№ УПИ	№ квартал	Устройствена зона	Предназначение на имота	Етажност/Височина	Пзастр. %	К. инт.	Мин. оз. площ %	Начин на застр.	Идентификационен номер
V-157	3	Жм	Жилищно	3/10	60	1.2	40	е	

ПЪЛНА ПРОЕКТАНТСКА ПРАВОСПОСОБНОСТ



Заличен подпис по ЗЗЛД

дата

ЧЕРТЕЖ № 1	ЧАСТ	ПУП-ПРЗ към КПИИ
ОБЕКТ НА ПЛАНИРАНЕ	ФАЗА	ОКОНЧАТЕЛЕН ПРОЕКТ
у.п.и.V,п.и.157, кв.3, по плана на с.Главаци, за привеждане на регулационните граници на имотите		
ВЪЗЛОЖИТЕЛ	Заличен подпис по ЗЗЛД	а М=1:1000 10.2021г.
СЪДЪРЖАНИЕ ПЛАН ЗА ЗАСТРОЯВАНЕ НА ЧЕРТЕЖА		
СЪГЛАСУВАЛ С ПОДПИС		
ВЪЗЛОЖИТЕЛ		