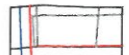



ЛЕГЕНДА:

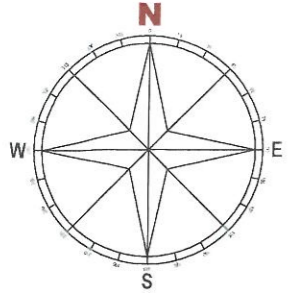
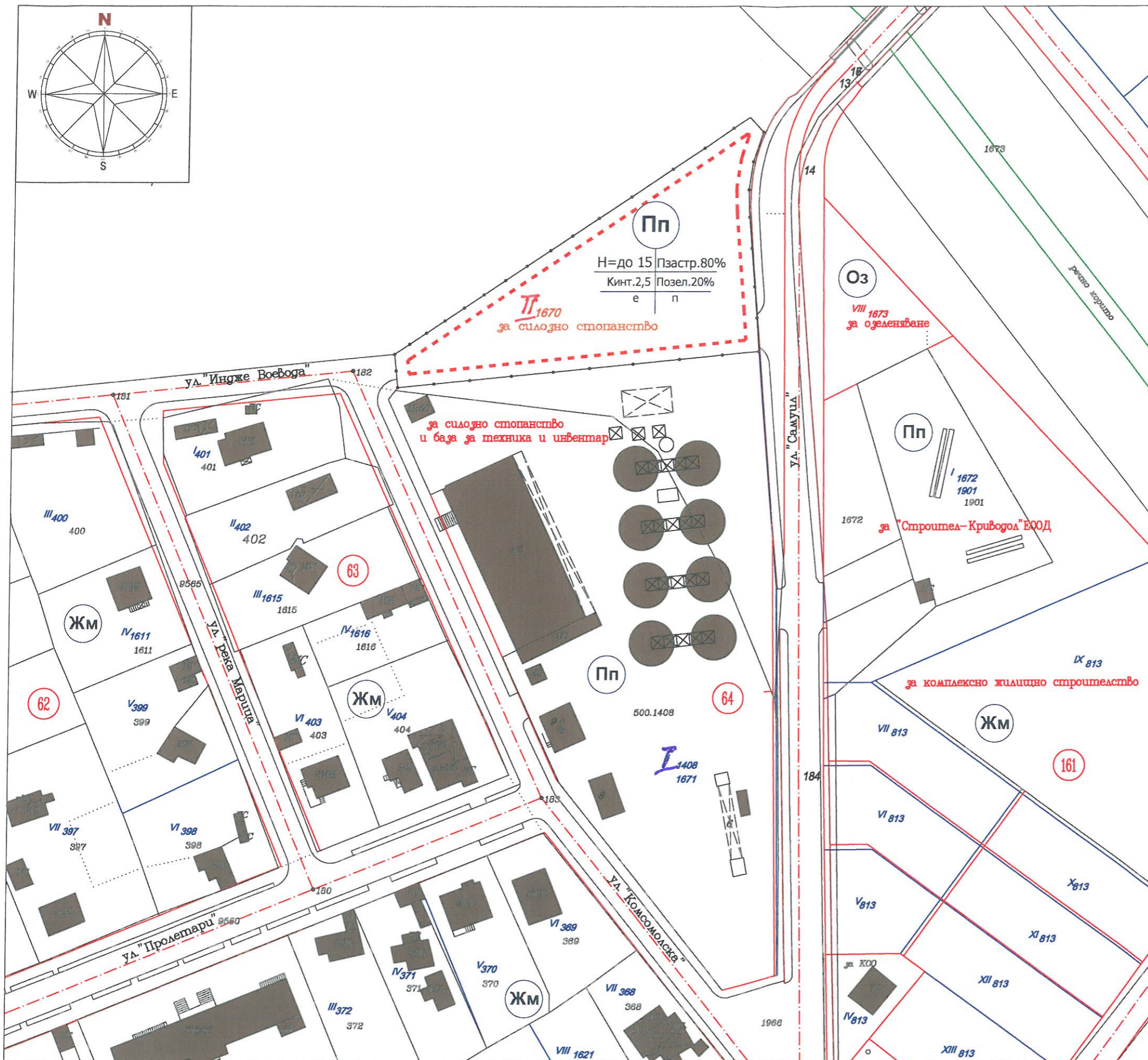
-  Кадастрална основа и регулационни линии
-  Поправка на ПУП-ПР съгласно 8.13 от Наредба №8 за обема и съдържанието на устройствените планове

ДАННИ		
площ = 2815 м ² на у.п.и II-1670, кв.64 по плана		
координати:		
№	У	Х
1	8519457.8206	4715147.0074
2	8519455.4534	4715139.8565
3	8519454.4364	4715133.0677
4	8519454.5959	4715127.5430
5	8519457.1367	4715094.2534
6	8519370.0935	4715085.5406
7	8519369.2925	4715093.5520
8	8519454.5858	4715150.4444

ОДОБРЯВАМ
 СЪС ЗАПОВЕД № 661 / 2021 г.
 Валичен подпис
 По чл.2 от ЗЗДЛ,

КАМАРА НА ИНЖЕНЕРИТЕ В ИНВЕСТИЦИОННОТО ПРОЕКТИРАНЕ
 ПЪЛНА ПРОЕКТИРНА ПРАВОСЪСЛОВНОСТ
 Регистрационен № 03669
 Сектор: ГПГ
 Местно на проекта: Криводол
 Валичен подпис
 По чл.2 от ЗЗДЛ,

ЧЕРТЕЖ №2	ЧАСТ	ПУП - ПРЗ
ОБЕКТ НА ПЛАНИРАНЕ	ФАЗА	ОКОНЧАТЕЛЕН ПРОЕКТ
у.п.и.I-1670, кв.165 по плана (ПР) на гр.Криводол, Община Криводол и част от ул."Инже воевода" от о.т.182 до о.т.182а на ул."Самуил" за образуване на нов имот.		
ВЪЗЛОЖИТЕЛ	Община Криводол	M=1:1000 дата XI.2021
СЪДЪРЖАНИЕ НА ЧЕРТЕЖА	ПЛАН ЗА РЕГУРАЦИЯ	
СЪГЛАСУВАЛ С ПОДПИ	Валичен подпис	
ВЪЗЛОЖИТЕЛ	По чл.2 от ЗЗДЛ,	



ЛЕГЕНДА:

- Кадастрална основа и Регулационен план
- Препоръчителни линии на застрояване
- Предимно производствена устройствена зона средно етжно застрояване
- Жилищна зона - малко етжно застрояване
- Сграда която не е предмет на плана
- Гранца на промяна на режим и устройство на застрояване
- № на урегулиран поземлен имот, квартал

№ УПИ	№ квартал	Устройствена зона	Предназначение на имота	Етажност/Височина	Плостр.%	К. инт.	Мин. оз. площ %	Начин на застр.	Идентификационен номер
I-1670	64	Пп	Производствени и складови	до15	80	2.5	20	е	

ОДОБРЯВАМ
 СЪС ЗАПОВЕД № 601/2021
 Заличен подпис
 По чл.2 от ЗЗДЛ

ПЪЛНА ПРОЕКТАНТСКА ПРАВОСПОСОБНОСТ
 арх. МАРИЕЛ ВАСКОВ СПАСОВ
 Рег. №: 03649
 дата под
 Заличен подпис
 По чл.2 от ЗЗДЛ

ЧЕРТЕЖ №3	ЧАСТ	ПУП - ПРЗ
ОБЕКТ НА ПЛАНИРАНЕ	ФАЗА	ОКОНЧАТЕЛЕН ПРОЕКТ
у.п.и. I-1670, кв.165 по плана (ПР) на гр.Криводол, Община Криводол и част от ул."Инже воевода" от о.т.182 до о.т.182а на ул."Самуил" за образуване на нов имот.		
ВЪЗЛОЖИТЕЛ	Община Криводол	M=1:1000 дата XI.2021
СЪДЪРЖАНИЕ НА ЧЕРТЕЖА	ПЛАН ЗА ЗАСТРОЯВАНЕ	
СЪГЛАСУВАЛ С ПОД	Заличен подпис	
ВЪЗЛОЖИТЕЛ	По чл.2 от ЗЗДЛ	