



ДАНИИ

площ : у.п.и.VII-345 кв.59 по плана = 610 кв.м
 площ : у.п.и. VI-346 кв.59 по плана = 2491 кв.м
 координати: Координатна система 1970г.

№	X[m]	Y[m]
1	4714800,019	8519068,863
2	4714808,567	8519063,671
3	4714812,901	8519070,807
4	4714824,806	8519063,576

ЛЕГЕНДА:

-  Кадастрална основа и регулационни линии
-  Поправка на ПУП-ПР съгласно 8.13 от Наредба №8 за обема и съдържанието на устройствените планове

НИИП
 СЕКЦИЯ: ГПГ
 ЧАСТИ НА ПРОЕКТА: по удостоверение за ПП.
 ВАЖИ С ВАЛИДНОСТТА

РЕГИСТРАЦИЯ НА ИНЖЕНЕРИТЕ В ИНВЕСТИЦИОННОТО ПРОЕКТИРАНЕ
 ПОЛНА ПРОЕКТАНТСКА ПРАВОСПОСОБНОСТ
 Регистрационен № 07763
 инж. ИВАН АТАНАСОВ ОРЛОВ

ОДОБРЯВАМ

СЪС ЗАПОВЕД № 10 / 2021 г.

Заличен подпис по ЗЗЛД

ЗАПОВЕД

ПОДРОБЕН УСТРОЙСТВЕН ПЛАН

ПЛАН ЗА РЕГУЛАЦИЯ

В УПИ VI-346 и УПИ VII-345, кв.59
 гр. КРИВОДОЛ

ФАЗА: Окончателен

Проектант: инж. И.

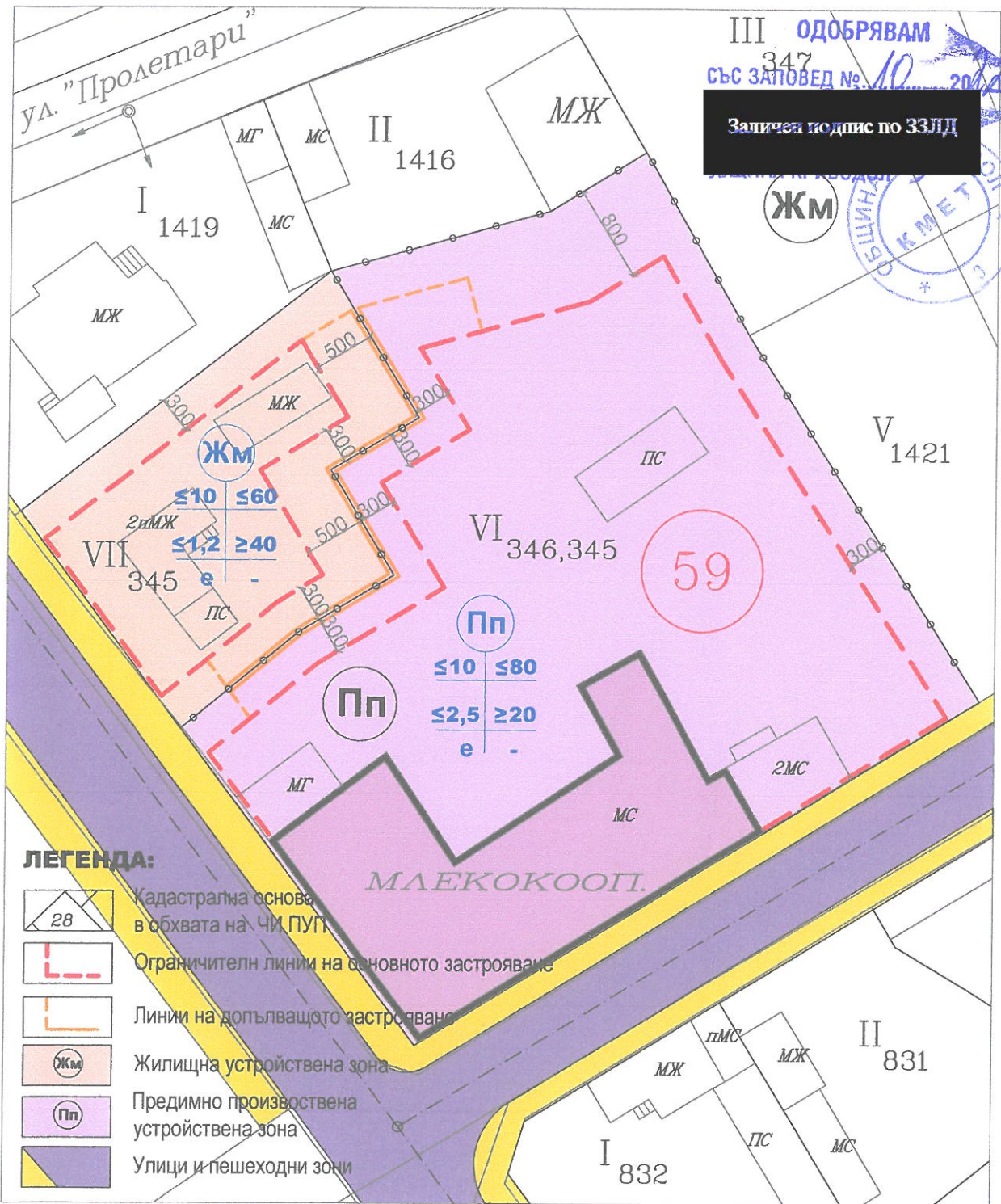
Заличен подпис по ЗЗЛД

МАЩАБ: 1:500 | 11. 2021 г. | ЧЕРТЕЖ № 2

ПОДРОБЕН УСТРОЙСТВЕН ПЛАН

ПЛАН ЗА РЕГУЛАЦИЯ И ЗАСТРОЯВАНЕ

ЗА ПРОМЯНА НА РЕГУЛАЦИЯТА МЕЖДУ УПИ VI-346 и УПИ VII-345,
КВ. 59, ГР. КРИВОДОЛ
И РЕГЛАМЕНТИРАНЕ НА ЗАСТРОЯВАНЕТО В НОВИТЕ УПИ



III ОДОБРЯВАМ
347
СЪС ЗАПОВЕД № 10 2021

Заличен подпис по ЗЗЛД

ЖМ



№ поз. имот	Предназначение на имота	Устр. зона	Етажност/вис.	П.з.	К. инт.	Мин. оз. площ	Начин на застр.
VI-346,345	произв. и скл. дейности	Пп	3(10)	80	2,5	20	е
VII-345	жилищно стр.	Жм	3(10)	60	1,2	40	е

ПОДРОБЕН УСТРОЙСТВЕН ПЛАН

ПЛАН ЗА ЗАСТРОЯВАНЕ

НА УПИ VI-346,345 и УПИ VII-345, кв. 59
гр. КРИВОДОЛ

ФАЗА: Окончателен проект

Проектант: арх. Д. Дилков

МАЩАБ: 1:500

11. 2021 г.

Заличен подпис по ЗЗЛД