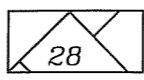
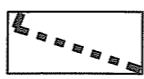

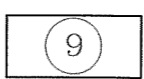




СЕЛО Д О Б Р У Ш А

ЛЕГЕНДА:

-  28 Кадастрална основа
-  Граница на населеното място
-  Улични регулационни линии
-  Квартал

ОДОБРЯВАМ
 Проекта и застрояването в парцел
 кв.№.....по плана на гр.(с.).....
 с поправката.....
 ГЛ.АРХИТЕКТ на ОБЩИНА КРИВО ПАД
 Кривопад, 09.09.....2014 год.



ОБЕКТ НА ПЛАНИРАНЕ	НАВЕС ЗА СЕЛСКОСТОПАНСКИ ИНВЕНТАР, ОГРАДА И КАНТАР Находящ се в у.п.и.IX, по ПР на с.Добруща,		
ВЪЗЛОЖИТЕЛ	ЕТ "Девислав Тринков"	ДАТА	VII.2014
		МАЩАБ	1:1000
ЧАСТ	ПУП към КПИИ	 арх.ТОДОР ТОДОРОВ Рег.№: 01754 дата..... попис.....	
ФАЗА	ОКОНЧАТЕЛЕН ПРОЕКТ		
ПРОЕКТАНТ	арх.Тодор Тодоров	1	
ЧЕРТЕЖ No.			
СЪДЪРЖАНИЕ НА ЧЕРТЕЖА	ГЕОДЕЗИЧЕСКО ЗАСНЕМАНЕ, ИЗВАДКА ОТ ПР		




ЛЕГЕНДА:

- Кадастрална основа
- Граница на населеното място
- Препоръчителни и задължителни линии на застрояване
- Предимно промишлена зона, RAL 4008+
- Жилищна устройствена зона, RAL 1019+
- Граница на промяна на режим на устройство
- пешеходна зона
- улици
- Указания за прилагане както следва:

ОДОБРЯВАМ

Пректа и застрояването в парцел
 кв.№..... по плана на гр.(с.).....
 с поправката.....

ГЛ.АРХИТЕКТ на ОБЩИНА КРИВОПАЛ:
 Кривопа, 09.09.....2014 год.



ОБЕКТ НА ПЛАНИРАНЕ	НАВЕС ЗА СЕЛСКОСТОПАНСКИ ИНВЕНТАР, ОГРАДА И КАНТАР Находящ се в у.п.и.ІХ, по ПР на с.Добруша,		
ВЪЗЛОЖИТЕЛ	ЕТ "Деислав Тринков"	ДАТА	ІІІ.2014
ЧАСТ	ПУП към КПИИ	МАЩАБ 1:1000	
ФАЗА	ОКОНЧАТЕЛЕН ПРОЕКТ		
ПРОЕКТАНТ	арх.Тодор Тодоров	3	
ЧЕРТЕЖ No.			
СЪДЪРЖАНИЕ НА ЧЕРТЕЖА	ПЛАН ЗА РЕГУЛАЦИЯ И ЗАСТРОЯВАНЕ		