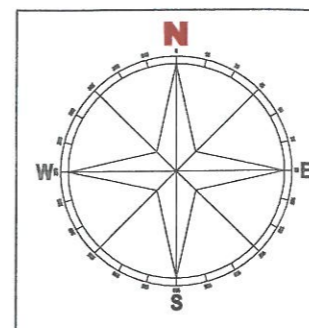
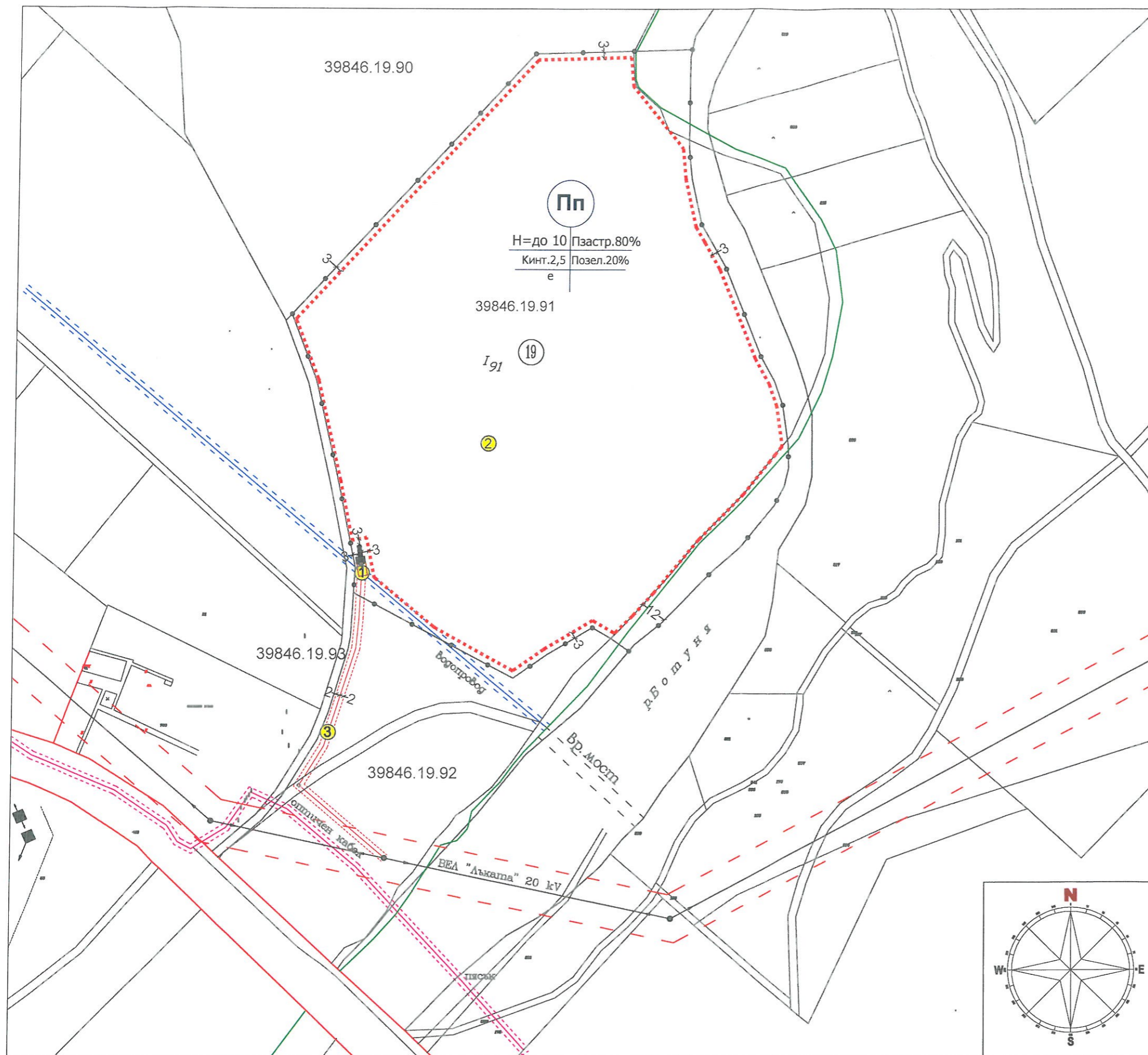


ДАННИ		
площ = 49351 м ² на у.п.и. I-91, кв. 19 по плана идент. №39846.19.91 по КККР на гр. Криводол		
координати:		
№	X	Y
1	335979.7837	4807467.3947
2	336055.5732	4807467.5015
3	336054.7144	4807463.9243
4	336053.3126	4807419.6463
5	336054.3192	4807405.1136
6	336058.7097	4807382.5858
7	336069.7517	4807361.8793
8	336086.2681	4807318.0147
9	336092.7399	4807305.8347
10	336096.4319	4807294.4305
11	336098.7044	4807274.9613
12	336098.6061	4807263.9599
13	336096.3627	4807255.0175
14	336091.3151	4807245.9509
15	336074.3756	4807226.3036
16	336060.5577	4807214.7737
17	336036.2026	4807190.9256
18	336022.5169	4807180.5939
19	336019.7805	4807177.4898
20	336002.5294	4807189.2163
21	335980.5191	4807176.8751
22	335963.7582	4807165.8349
23	335887.4778	4807208.8675
24	335888.5158	4807221.1270
25	335871.1963	4807311.8136
26	335859.7914	4807344.2707

РЕПУБЛИКА БЪЛГАРИЯ
 МИНИСТЕРСТВО НА ИКОНОМИЧЕСКИТЕ И ИНВЕСТИЦИОННИТЕ ПРОЕКТИРАНЕ
 ДЪЛНОСТНО ТЕХНИЧЕСКО СЪОБЩЕНИЕ
 Регистрационен № 03669
 Секция:
 ГПГ
 Част на проект:
 по удостоверение
 за ППД
Заличен подпис по ЗЗЛД
 БЪЛГАРСКО УДОСТОВЕРЕНИЕ ЗА ПРОЕКТИРОВАЩА ПОСЛАДИНА



ЧЕРТЕЖ № 2	ЧАСТ	ПУП - ПРЗ
ОБЕКТ НА ПЛАНИРАНЕ	ФАЗА	ОКОНЧАТЕЛЕН ПРОЕКТ
поземлен имот с идентификатор № 39846.19.91, местност "Долното ливаге" по КККР на гр. Криводол		
ВЪЗЛОЖИТЕЛ	"ЕКО ИНВЕСТ ЕНЕДЖИ" ООД	М=1:2000 дата IV.2022
СЪДЪРЖАНИЕ НА ЧЕРТЕЖА	ПЛАН ЗА РЕГУЛАЦИЯ	
СЪГЛАСУВАЛ С ПОДПИС		
ВЪЗЛОЖИТЕЛ		



ЛЕГЕНДА:

- Кадастрална основа
- Препоръчителни линии на застрояване-зона за разполагане на стринговете
- Предимно производствена устройствена зона за електропроизводство ФВЕЦ и други.
- Гранца на промяна на режим и устройство на застрояване
- ЗРУ 20 kV
- Кабелна линия 20 kV
- № на урегулиран поземлен имот, квартал

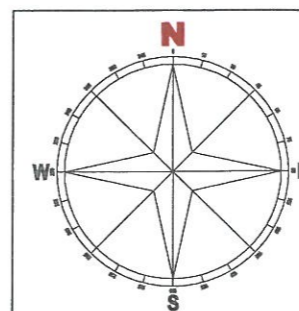
№ УПИ	№ квартал	Устройствена зона	Предназначение на имота	Етажност/Височина	Пзастр.%	К. инт.	Мин. оз. площ %	Начин на застр.	Идентификационен номер
I-91	19	Пп	Производствени за ФВЕЦ и др.	10м	80	2.5	20	е	39846.19.91

ПЪЛНА ПРОЕКТАНТСКА ПРАВОСПОСОБНОСТ

арх. ТОДОР

Заличавя подпис по ЗЗЛД

дата



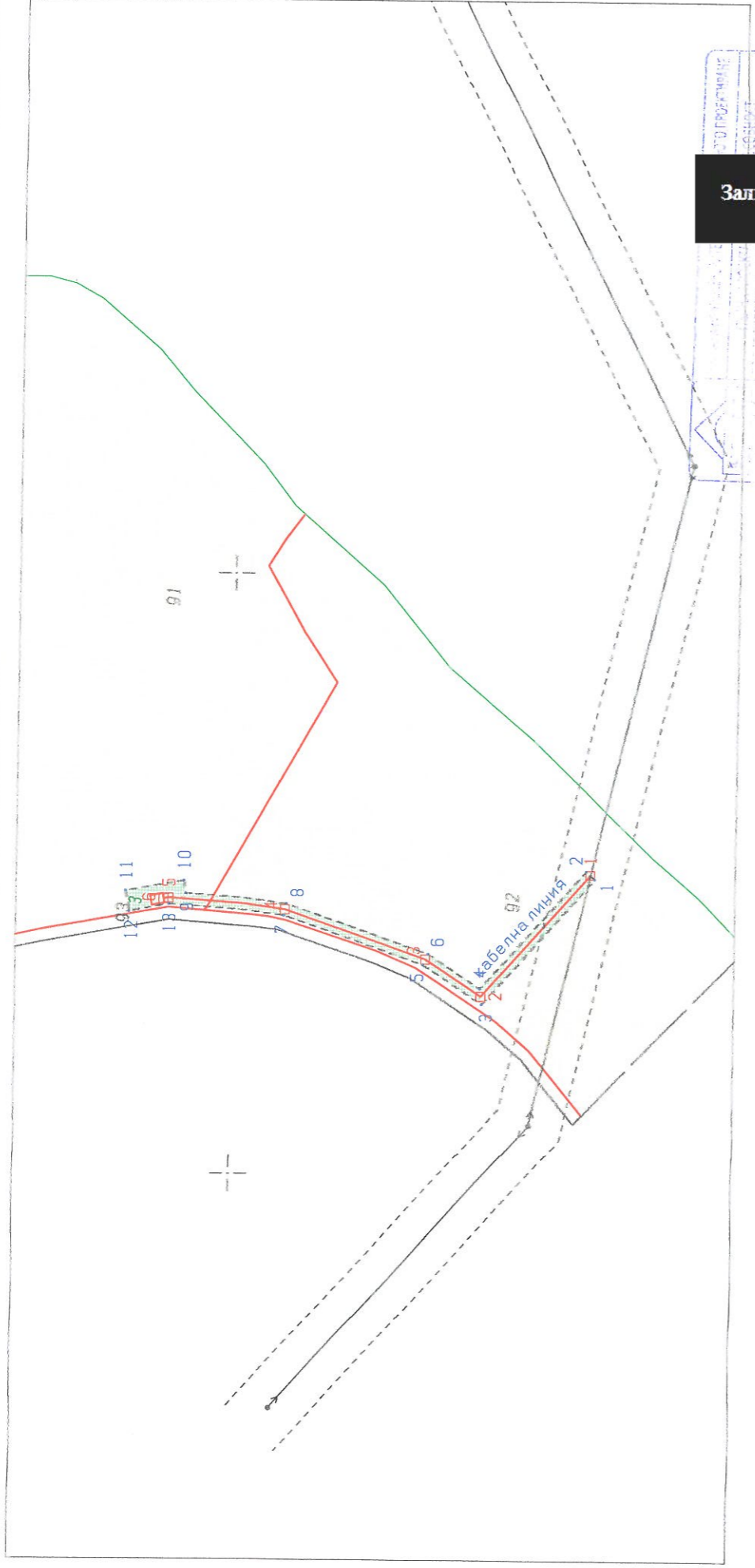
ЧЕРТЕЖ № 3	ЧАСТ	ПУП - ПРЗ
ОБЕКТ НА ПЛАНИРАНЕ	ФАЗА	ОКОНЧАТЕЛЕН ПРОЕКТ
поземлен имот с идентификатор № 39846.19.91, местност "Долното ливаге" по КККР на гр.Криводол		
ВЪЗЛОЖИТЕЛ	"ЕКО ИНВЕСТ ЕНЕДЖИ" ООД	М=1:2000 дата IV.2022
СЪДЪРЖАНИЕ НА ЧЕРТЕЖА	ПЛАН ЗА ЗАСТРОЯВАНЕ	
СЪГЛАСУВАЛ С ПОДПИС		
ВЪЗЛОЖИТЕЛ		

Координатна система 2005 г.

ПАРЦЕЛАРЕН ПЛАН

39846-ер.Криводол
общ.Криводол
Област Враца

на кабелно трасе 20 kv от ЗРУ 20 kv
до ВЕА "Аката" 20 kv



Mkad for Windows

Заличен подпис по ЗЗЛД

СЪОБЩЕНИЕ
ОТ
ИМЕНЕ
НА
ОЗЗЛД
МУНИЦИПАЛНОСТ
ВРАЦА
ОБЛАСТ
ВРАЦА

Пиронкина

ЕООД

ИМЕНЕТО НА
ОЗЗЛД