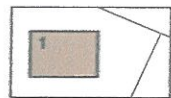



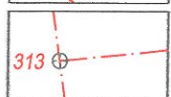
### ЛЕГЕНДА:



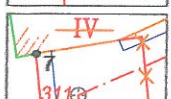
Съществуващи сгради постройки и имотни граници




Регулационни линии; ул.и.; парцел и квартал



Осева мрежа и осеви точки



Поправка на ПУП-ПР съгласно Наредба №8 за обема и съдържанието на устройствените планове








**ЗАБЕЛЕЖКА:** Координатите на точките са дадени в трасиравъчния план


ЧЕРТЕЖ № 2	ЧАСТ	ПУП-ПРЗ
ОБЕКТ НА ПЛАНИРАНЕ	ФАЗА	ОКОНЧАТЕЛЕН ПРОЕКТ
нова улица от осева точка (о.т.) №311 до нова о.т.311А разположена между о.т.№306 и о.т.312 част от ул."Георги Димитров", като същата разделя кв.155, по плана на гр.Криводол, Община Криводол		
ВЪЗЛОЖИТЕЛ: Община Криводол		
СЪДЪРЖАНИЕ НА ЧЕРТЕЖА	ПЛАН ЗА РЕГУЛАЦИЯ	
СЪГЛАСУВАЛ С ПОДПИС		
ВЪЗЛОЖИТЕЛ	05.2022г.	M=1:1000



### ЛЕГЕНДА:

-  Улицы, озеленяване и пешеходни зони
-  Жилищна зона - малко етжно застрояване
-  Предимно производствена зона - малко етжно застрояване
-  Зона комплексно обществено обслужване - малко етжно застрояване
-  № на урегулиран поземлен имот, квартал

ПЪЛНА ПРОЕКТАНТСКА ПРАВОСПОСОБНОСТ



арх. МАРИЕЛ  
ВАСКОВ СПАСОВ

дата .....

**Заличен подпис по ЗЗЛД**

№ УПИ	№ квартал	Устройствена зона	Предназначение на имота	Етажност/Височина	Пластр. %	К. инт.	Мин. оз. площ %	Начин на застр.	Идентификационен номер
IV	155A	Оз	за озеленяване и трафопост	10м	10	0.2	min40	е	
I	155	Оз	за озеленяване и трафопост	10м	10	0.2	min40	е	

ЧЕРТЕЖ № 4	ЧАСТ ПУТ-ПРЗ
ОБЕКТ НА ПЛАНИРАНЕ	ФАЗА ОКОНЧАТЕЛЕН ПРОЕКТ
нова улица от осева точка (о.т.) №311 до нова о.т.311А разположена между о.т.№306 и о.т.312 част от ул."Георги Димитров", като същата разделя кв.155, по плана на гр.Криводол, Община Криводол	
ВЪЗЛОЖИТЕЛ: Община Криводол	
СЪДЪРЖАНИЕ НА ЧЕРТЕЖА	ПЛАН ЗА ЗАСТРОЯВАНЕ
СЪГЛАСУВАЛ С ПОДПИС	
ВЪЗЛОЖИТЕЛ	05.2022г. М=1:1000