

GEOLIVES LTD

Ф. София, ул. Василь 18, ет. 5, тел: 0895 474407
 Ф. Врша, ул. 28 септември 11, ет. 4
 Ф. Ловч, Кооперативен център, ет. 5

фаза	част	мащаб	лист
ТП	ГРАД-ВО	1:1000	3/3

чертеж
ИЗМЕНЕНИЕ НА ПУЛ - ПЛАН ЗА ЗАСТРОЯВАНЕ

местонахождение
 УПИ XI - 285, кв. 27 по регулационния
 план на с. Краводев, община Краводев

възложители:
СВЕТЛА ГОСПОДИНОВА
ПАРАСКЕВА ГОСПОДИНОВА
ИЛИЯН ГОСПОДИНОВ

проектант
арх. инж. Веселина Станиславова

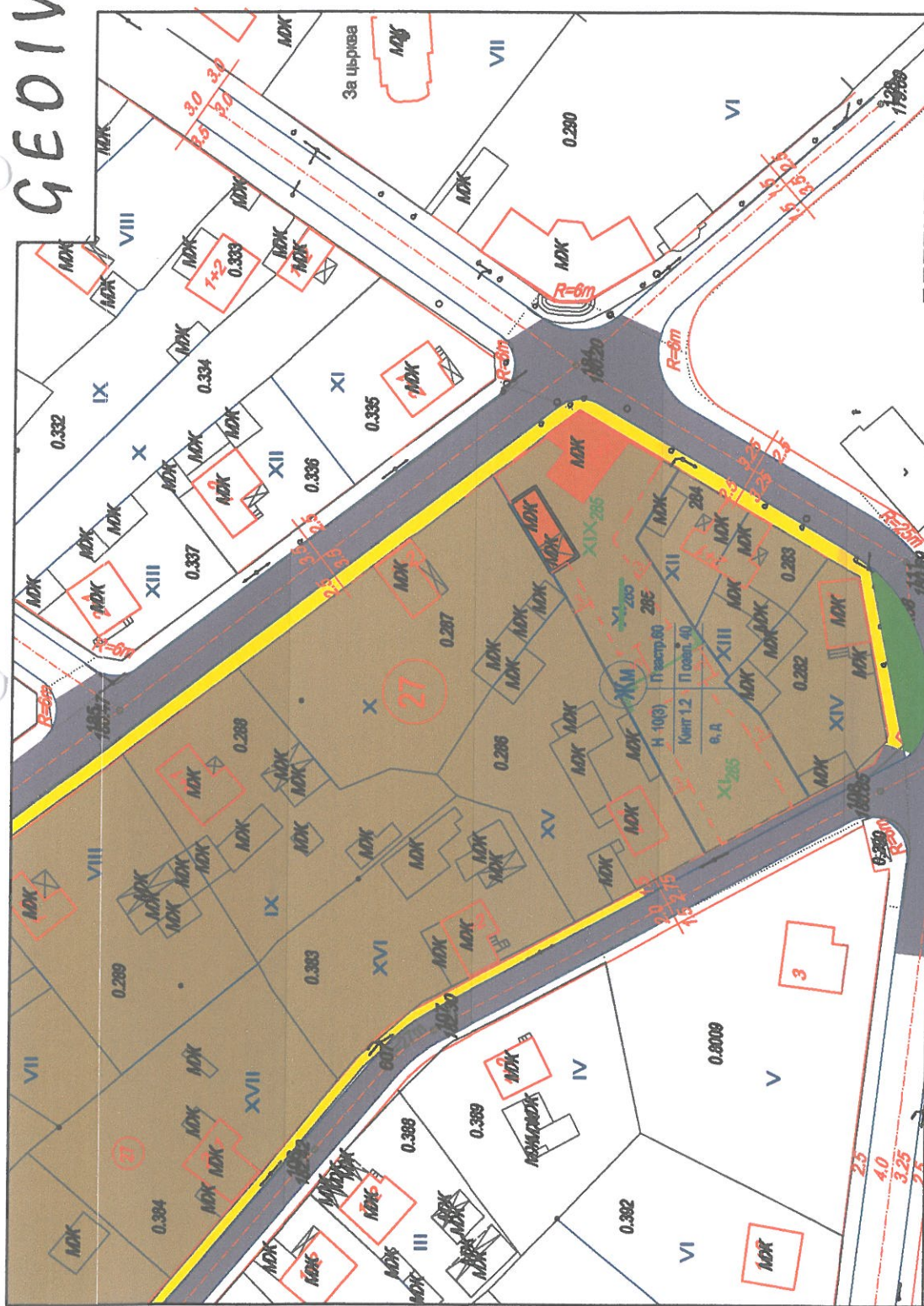
ПЪЛЧА ПРОЕКТАНТСКА ПРАВОСПОСОБНОСТ






арх. ВЕСЕЛИНА
 ГЕОРГИЕВА СТАНИСЛАВОВА
 Рег. N: 05502

ПОДПИС:
 ДАТА:

06.2022 г.



ЛЕГЕНДА:

-  обслужващи улици
-  устройвена зона за жилищно застрояване
-  съществуващо застрояване

квартал	N на пл	устройствена зона	графична площ на УПИ, кв.м	етажност (височина в метри)		градоустройствени параметри		начин на застрояване						
				заджикителна	максимална	възможна "от-до"	плътност на застрояване	Кинт	минимална площ	свободно - е	свързано в мота - А	свързано - с		
27	XI 285	Ж	500		E=1-3 H<=10M	до 60%	Кинт	от 40%						
27	XIX 285	Ж	727		E=1-3 H<=10M	до 60%	Кинт	от 40%						