

Координати на точки за имоти предмет на плана

ДАННИ		
Площ на у.п.и. VI-751, кв.72 по плана= 466 м2		
Координати:		
№	У	Х
1	8519376.5856	4714573.5288
2	8519395.3257	4714552.3359
3	8519395.7252	4714551.8635
4	8519383.0589	4714541.1514
5	8519382.9372	4714541.2987
6	8519372.7278	4714553.6086
7	8519364.6048	4714563.4907

Площ на у.п.и.XVII-751,кв.72 по плана= 466 м2		
Координати:		
№	Х	У
3	8519395.7252	4714551.8635
4	8519383.0589	4714541.1514
8	8519413.5692	4714529.7034
9	8519401.2000	4714519.2429
10	8519397.2039	4714524.0344

ЛЕГЕНДА:

- Кадастрална основа и регулационни линии
- Поправка на ПУП-ПР съгласно 8.13 от Наредба №8 за обема и съдържанието на устройствените планове

ОДОБРЕН със ЗАПОВЕД №2022г.

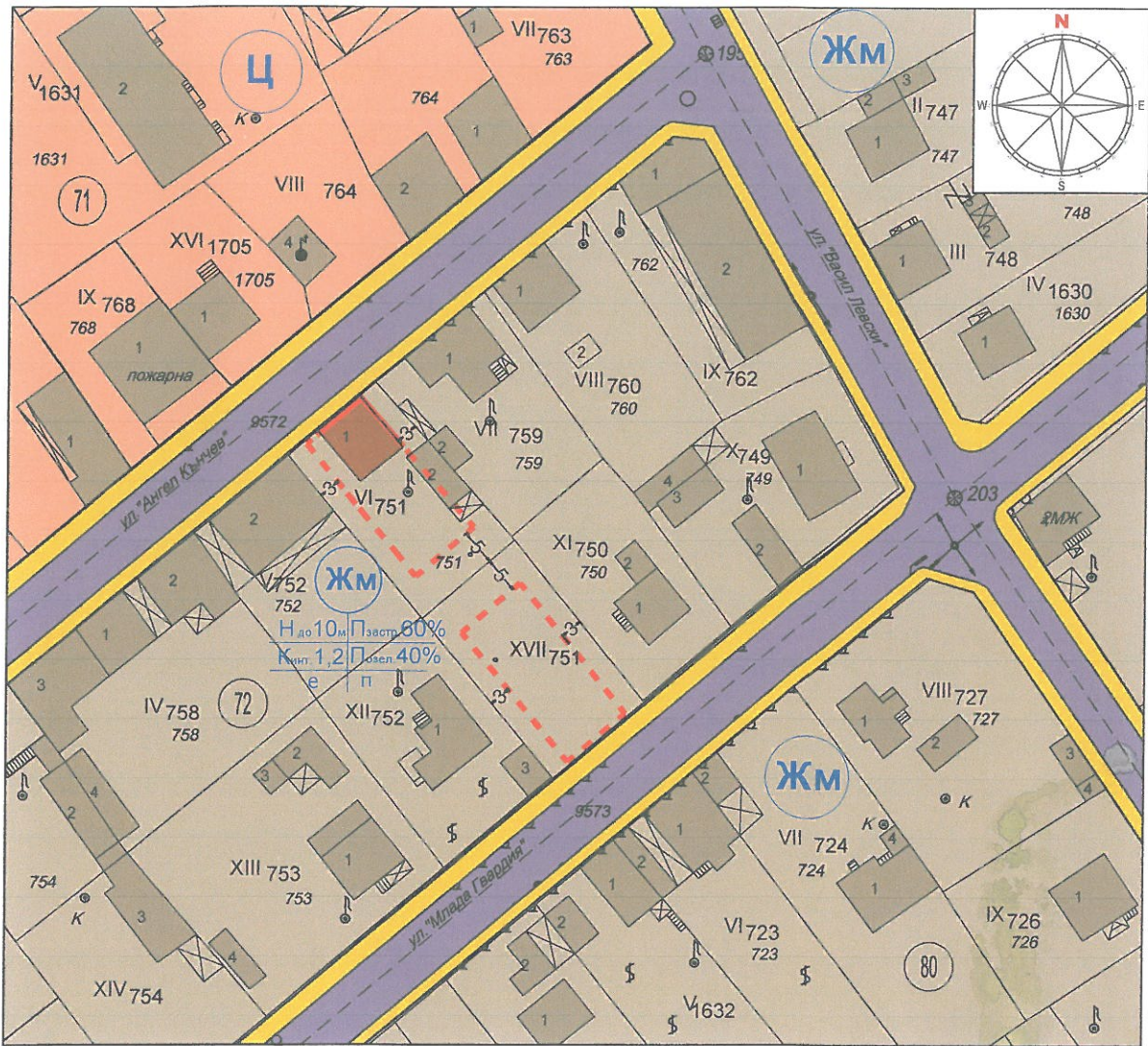
КМЕТ.....

ЧЕРТЕЖ № 2	ЧАСТ	ПУП-ПРЗ
ОБЕКТ НА ПЛАНИРАНЕ	ФАЗА	ОКОНЧАТЕЛЕН ПРОЕКТ
У.п.и.VI-757, кв.72 по плана на гр.Криводол Община Криводол, за		
делба на имота		
ВЪЗЛОЖИТЕЛ	Заличен подпис по ЗЗЛД	M=1:1000
11.2022г.	ПЛАН ЗА РЕГУЛАЦИЯ	
СУВАЛ С ПОДПИС	ВЪЗЛОЖИТЕЛ	Заличен подпис по ЗЗЛД








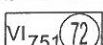
Секция: ГПГ
 Част от проекта: не удостоверяване за ЗЗЛД
 Регистрационен № 03669
 Бази с валидно удостоверяване за ЗЗЛД за текущата

Заличен подпис по ЗЗЛД

Заличен подпис по ЗЗЛД



ЛЕГЕНДА:


-  Кадастрална основа и Регулационен план
-  Препоръчителни линии на застрояване
-  Улици и пешеходни пространства
-  Жилищна зона - малко етно застрояване
-  Смесена многофункционална централна зона
-  Сграда която не е предмет на плана
-  Сграда която се запазва с плана
-  № на урегулиран поземлен имот, квартал

№ УПИ	№ квартал	Устройствена зона	Предназначение на имота	Етажност/Височина	Пзастр. %	К. инт.	Мин. оз. площ %	Начин на застр.	Идентификационен номер
VI-751	72	Жм	жилищна зона	3/10	60	1.2	40	е	
XVII-751	72	Жм	жилищна зона	3/10	60	1.2	40	е	

ОДОБРЕН със ЗАПОВЕД №2022г.

КМЕТ.....

ПЪЛНА ПРОЕКТАНТСКА ПРАВОСПОСОБНОСТ



арх. ТОДОР ПЕТРОВ ТОДОРОВ

дата.....

Заличен подпис по ЗЗЛД

ЧЕРТЕЖ № 3	ЧАСТ	ПУП-ПРЗ
ОБЕКТ НА ПЛАНИРАНЕ	ФАЗА	ОКОНЧАТЕЛЕН ПРОЕКТ
у.п.и.VI-757, кв.72 по плана на гр.Криводол Община Криводол, за делба на имота		
ВЪЗЛОЖИТЕЛ	Заличен подпис по ЗЗЛД	M=1:1000
СЪДЪРЖАНИЕ НА ЧЕРТЕЖА	ПЛАН ЗА ЗАСТРОЯВАНЕ	11.2022г.
СЪГЛАСУВАЛ С ПОДП	Заличен подпис по ЗЗЛД	
ВЪЗЛОЖИТЕЛ		