






М 1: 2 000

ПОДРОБЕН УСТРОЙСТВЕН ПЛАН
 на ПИ с идентификатор 61933.34.6
 в м-та "Дръмката" по ККР на с.Ракево
 общ.Криводол, обл.Враца
 ● план за застрояване ●

- Пч - чисто производствена зона
-  производствена зона
-  земеделска територия
-  селскостопански път

Проектант:

ПЪЛНА ПРОЕКТАНТСКА ПРАВОМОЩНОСТ

PRO

дата:

Заличен подпис по ЗЗЛД