



# ОБЩИНА КРИВОДОЛ ОБЛАСТ ВРАЦА

3060 Криводол, ул. "Освобождение" № 13, тел. 09117 / 25-45, 25-26, факс 09117/23-69, e-mail: [krivodol@dir.bg](mailto:krivodol@dir.bg)

## ЗАПОВЕД

№ 38 / 05.02. 2016 г.  
на кмета на община Криводол

Във връзка с Решение № 1 от Протокол № 2 от 05.02.2016 год.  
на ОЕСУТ при Община Криводол,

На основание чл.129 ал.2 и чл. 134 ал. 2 т. 6 от Закона за устройство на територията /ЗУТ/ и Заповед на Кмета на Община Криводол №454/26.10.2015г. за допускане изработването на Подробен устройствен план /изменение на действащия Подборен устройствен план с обхват до един квартал/, както и на основание §4 т.2 от Преходните и заключителни разпоредби на ЗКИР.

## ОДОБРЯВАМ:


Изменението на Подробен устройствен план /ПУП/, План за регулация и застрояване /ПРЗ/ за промяна имотните граници на у.п.и./парцел/ I, III и VI в кв.74 по плана на с.Главаци, Община Криводол, както следва:

План за регулация /ПР/ за промяна имотните граници на у.п.и./парцел/ I и III в кв.74 по плана на с.Главаци, Община Криводол – поправка по зелените линии и означения.

План за застрояване /ПЗ/ на у.п.и./парцел/ I и III в кв.74 по плана на с.Главаци, Община Криводол - Застрояването съгласно препоръчителни линии на застрояване. Зона - Жм, Кинт 1.2, П застр. 60%, П озел. 40%.

Препис от настоящата заповед да се съобщи в три- дневен срок на заинтересуваните лица по реда на чл.61 от АПК.

Заповедта може да се обжалва от заинтересуваните лица в 14-дневен срок от съобщаването ѝ чрез Община Криводол пред Административен съд по реда на АПК.

ЗА КМЕТ:   
ЗАМ.-КМЕТ НА ОБЩИНА КРИВОДОЛ  
ДИЯНА МИЛЕТИЕВА  
Заповед № 37/03.02.2016

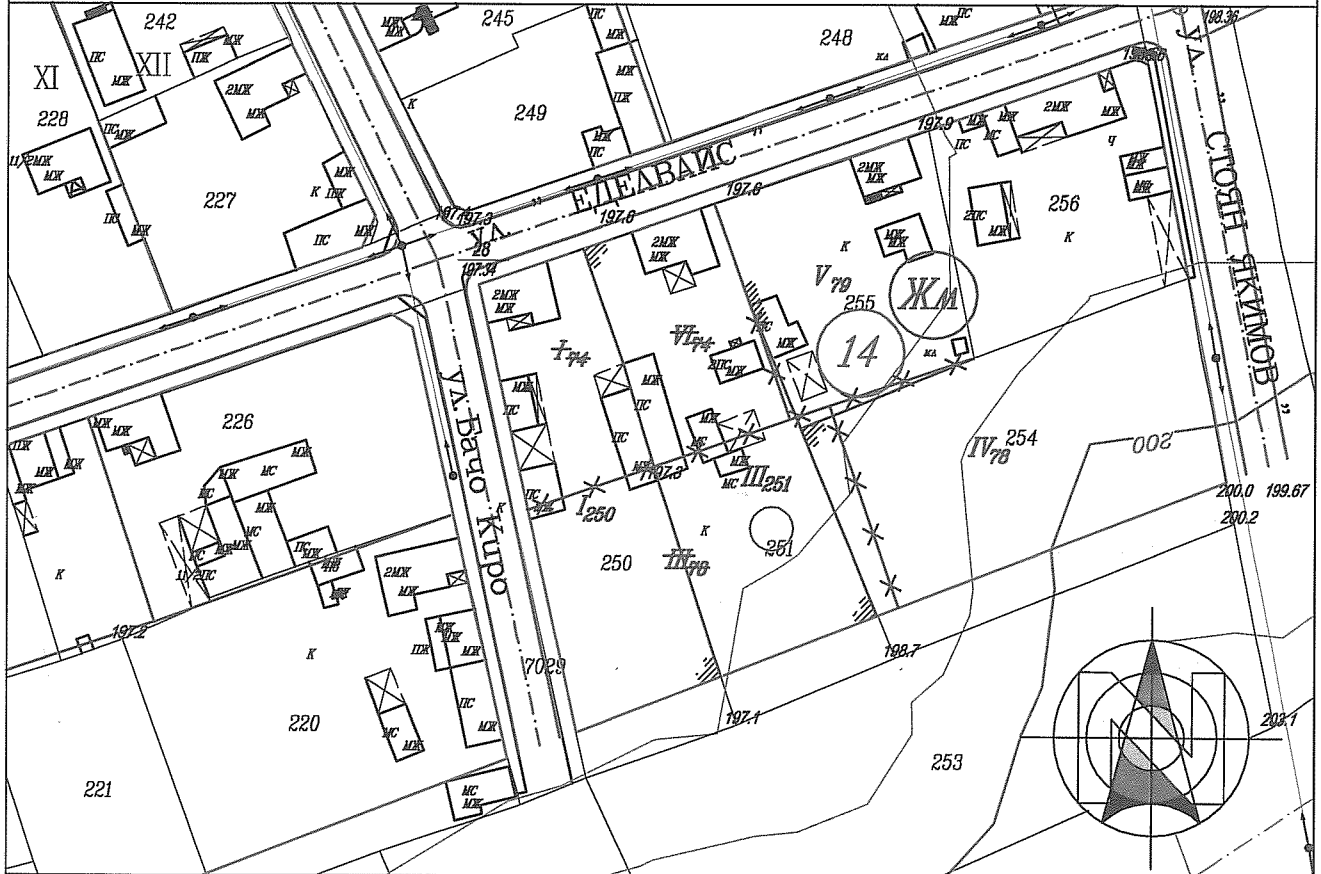


# ГРАДОУСТРОЙСТВЕН ПРОЕКТ

## ЧИ НА ПУП - ПЛАН ЗА РЕГУЛАЦИЯ И ЗАСТРОЯВАНЕ

### промяна на регулационните граници между УПИ I, УПИ III и УПИ VI в кв.14 на с.ГЛАВАЦИ общ.КРИВОДОЛ

#### със създаване на два нови УПИ - I и III



### ЧАСТИЧНО ИЗМЕНЕНИЕ НА ПЛАНА ЗА РЕГУЛАЦИЯ

ПЛОЩ НА УПИ I В КВ.14     - 1146 м<sup>2</sup>  
 ПЛОЩ НА УПИ III В КВ.14   - 1275 м<sup>2</sup>

ПЪЛНА ПРОЕКТАНТСКА ПРАВОСПОСОБНОСТ

Съгласувал проектант застрояване:  
арх. Стоянов

арх. П. Милнев

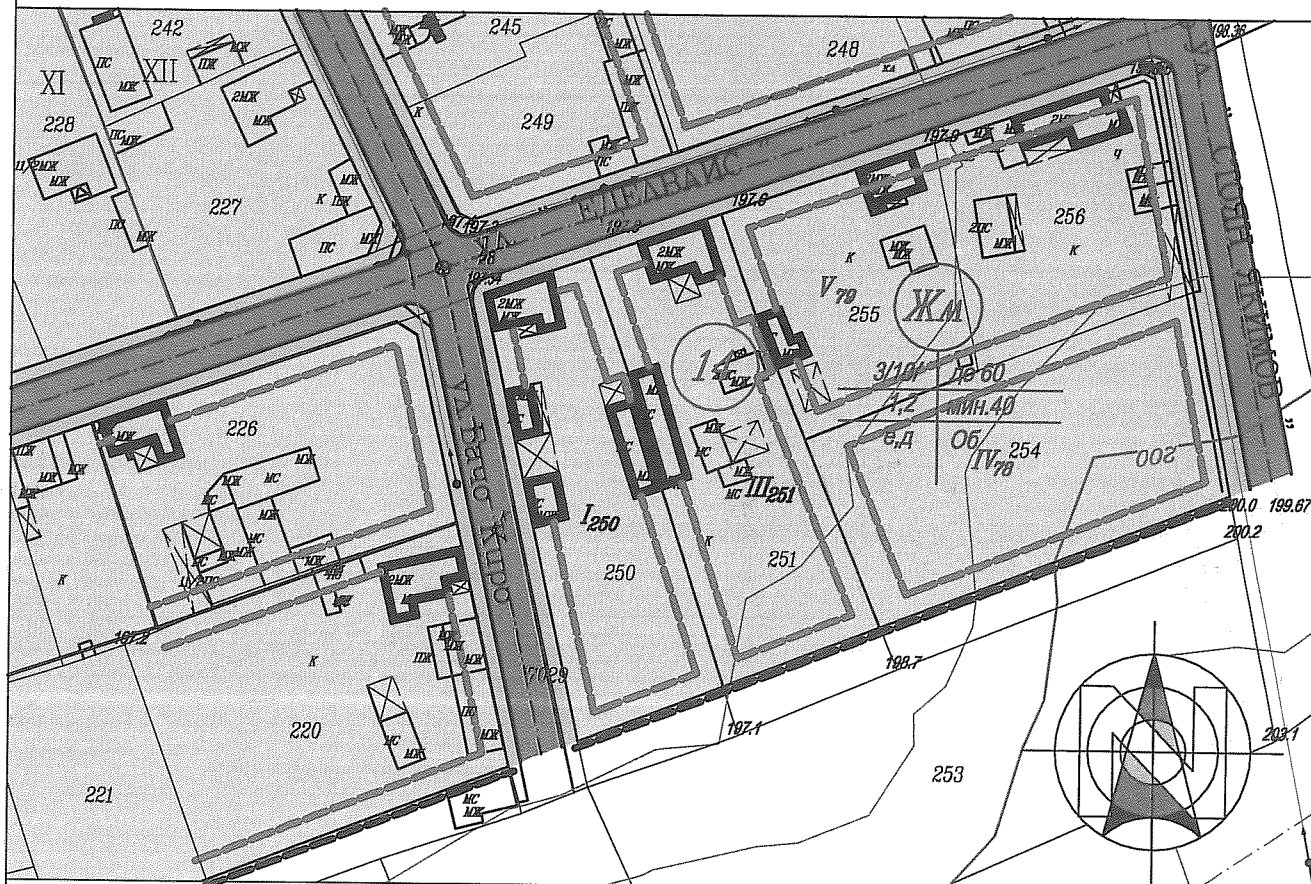
дата ..... подпис .....

Възложител :	Проектант : инж. Миленков		
<b>ЦЕМС. ЕООД ГР. ВРАЦА</b>			
КПИИ - ЧИ НА ПУП - ПЗ		Мащаб	Лист
ПОСЕТИТЕЛСКИ ЦЕНТЪР С КОНТРОЛЕН ГОРСКИ ПУНКТ		1:1000	2
Им. 048045 от КВС на земли Долно Озирова общ. Вършец			3
ФАЗА "ГРАДОУСТРОЙСТВЕНА"		ЧИ НА ПУП - ПР	

# ГРАДОУСТРОЙСТВЕН ПРОЕКТ

## ЧИ НА ПУП - ПЛАН ЗА РЕГУЛАЦИЯ И ЗАСТРОЯВАНЕ

промяна на регулационните граници между УПИ I, УПИ III и УПИ VI в кв.14 на с.ГЛАВАЦИ общ.КРИВОДОЛ със създаване на два нови УПИ - I и III




### ЧАСТИЧНО ИЗМЕНЕНИЕ НА ПЛАНА ЗА ЗАСТРОЯВАНЕ

#### ЛЕГЕНДА :

- УСТРОЙСТВЕНА ЗОНА ЗА МАЛКОЕТАЖНО ЖИЛИЩНО ЗАСТРОЯВАНЕ
- УЛИЧНА МРЕЖА
- ТРОТОАРИ, ПЕШЕХОДНИ ПЛОЩИ И ПАРКОВА АЛЕЙНА МРЕЖА
- СГРАДИ С ТРАЕН СТАТУТ
- СТРОИТЕЛНА ГРАНИЦА НА НАСЕЛЕНОТО МЯСТО
- ОГРАНИЧИТЕЛНИ ЛИНИИ НА ЗАСТРОЯВАНЕ

НОМЕР НА КВАРТАЛ	НОМЕР НА РЕГУЛИРАН ПОЗЕМЛЕН ИМОТ	УСТРОЙСТВЕНА ЗОНА	РЕГУЛИРАН ПОЗЕМЛЕН ИМОТ С УСТАНОВЕНО ПРЕДНАЗНАЧЕНИЕ	ЕТАЖНОСТ / Височина в метри /			ГРАДОУСТРОЙСТВЕНИ ПАРАМЕТРИ			НАЧИН НА ЗАСТРОЯВАНЕ			ПЛОЩ / по докум . /	ПЛОЩ / проект . /	Придаваеми части
				ЗАДЪЛЖИТЕЛНА	МАКСИМАЛНА	ВЪЗМОЖНА / от - до /	МАКС. ПЪЛНОСТ НА ЗАСТРОЯВАНЕ	МАКСИМАЛЕН К ИНТ	МИНИМАЛНА ОЗЕЛ. ПЛОЩ	Свободно - е	Свързано в две съседни имота - д	Свързано - с			
14	I	ЖМ	за малкоетажно жилищно застрояване	≤3	10 м	1-3	60%	1,2	40%	x	x		1146 м <sup>2</sup>		
14	III	ЖМ	за малкоетажно жилищно застрояване	≤3	10 м	1-3	60%	1,2	40%	x	x		1275 м <sup>2</sup>		

Съгласувал проектант регулация:  
инж.Миленков



Възложител : \_\_\_\_\_ Проектант : **арх.Стоянов**

**ДЕМС. ЕООД ГР. ВЪРЩЕЦ**

**КПИИ - ЧИ НА ПУП - ПЗ**  
ПОСЕТИТЕЛСКИ ЦЕНТЪР С КОНТРОЛЕН ГОРСКИ ПУНКТ  
Им.048045 от КВС на земл.Долно Озирово общ.Вършец

Мащаб Лист Вс.листа  
1:1000 3 3

ФАЗА "ГРАДОУСТРОЙСТВЕНА" ЧИ НА ПУП - ПЗ