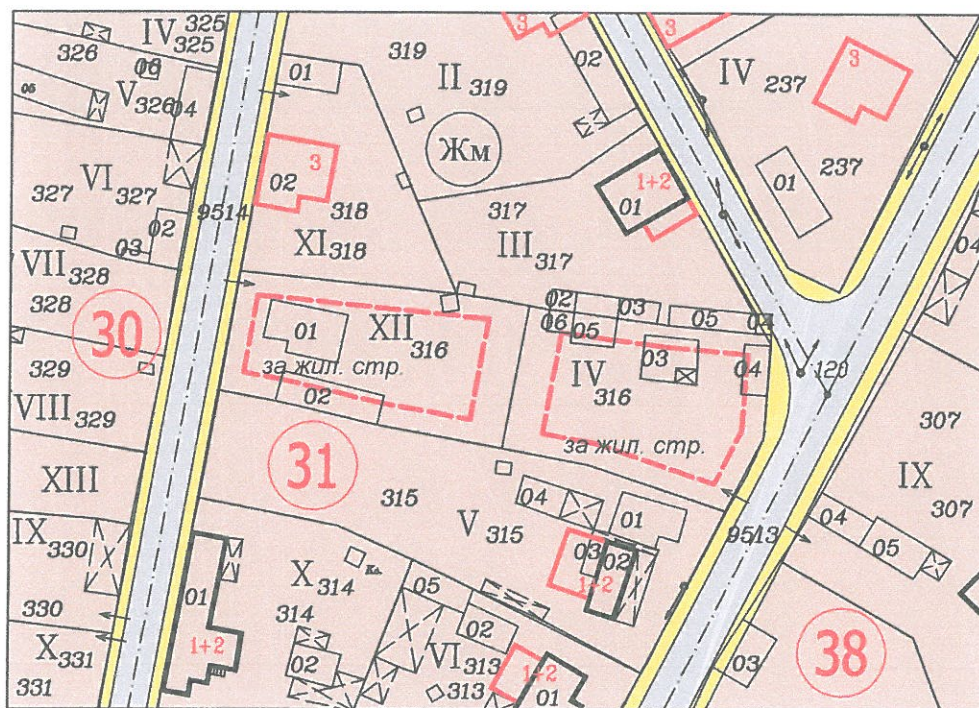



# ПОДРОБЕН УСТРОЙСТВЕН ПЛАН




ПЛАН ЗА РЕГУЛАЦИЯ И ЗАСТРОЯВАНЕ  
 ЗА РАЗДЕЛЯНЕ НА УПИ IV НА ДВА НОВИ  
 УРЕГУЛИРАНИ ПОЗЕМЛЕНИ ИМОТА -  
 УПИ IV И УПИ XII, КВ. 31, С.РАКЕВО,  
 ОБЩИНА КРИВОДОЛ



ЖМ	
$\leq 10(3)$	$\leq 60\%$
$\leq 1.2$	$\geq 40\%$
e	



## ОЗНАЧЕНИЯ

-  ОГРАНИЧИТЕЛНА ЛИНИЯ НА ЗАСТРОЯВАНЕТО
-  УПИ ЗА ЖИЛИЩНО ЗАСТРОЯВАНЕ
-  УЛИЦИ И ТРОТОАРИ

Възложител: Василка Петрова Георги Петров	Заличен подпис по ЗЗЛД
<b>ПЛАН ЗА ЗАСТРОЯВАНЕ</b> на УПИ IV-316 и УПИ XII-316, кв. 31, с. Ракево, Община Криводол	
ФАЗА: Окончателен проект	
Проектант: арх.	Заличен подпис по ЗЗЛД
МАЩАБ: 1:1000	