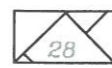




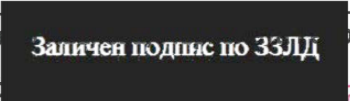





ЛЕГЕНДА:

-  Кадастрална основа
-  Жилищна сграда която се запазва с ПУП
-  Препоръчителни линии на застрояване
-  Жилищна устройствена зона- малкоетажно застр-не
-  Постройка допълващо застрояване, която се запазва с ПУП

№ УПИ	№ квартал	площ -м2	Устройствена зона	Предназначение на имота	Етажност/Височина	Пзастр. %	К. инт.	Мин. оз. площ %	Начин на застр.
V	32	1165	Жм	жилищно	3/10	60	1.2	40	с,е
XIII	32	1165	Жм	жилищно	3/10	60	1.2	40	с,е



ОБЕКТ НА ПЛАНИРАНЕ		Урегулиран поземлен имот(у.п.и.) V-14, кв.32 по плана за регулация на с.Баурене , общ. Криводол, обл.Враца			
ВЪЗЛОЖИТЕЛ		Дил.  гиева		ДАТА	06'2024
		по гр. 		МАЩАБ	1:500
ЧАСТ	ПУП	 арх. МАРГАРИТА А ЦОЛОВА  Заличен подпис по 33ЛД			
ФАЗА	Технически проект				
ПРОЕКТАНТ арх.Маргарита Цолова					
ЧЕРТЕЖ No.		3			
СЪДЪРЖАНИЕ НА ЧЕРТЕЖА		ПЛАН ЗА ЗАСТРОЯВАНЕ			