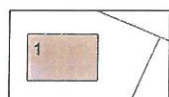
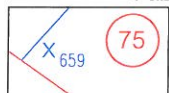


ЛЕГЕНДА:



Съществуващи сгради постройки и имотни граници



Регулационни линии; у.п.и.; парцел и квартал



Поправка на ПУП-ПР съгласно 8.13 от Наредба №8 за обема и съдържанието на устройствените планове



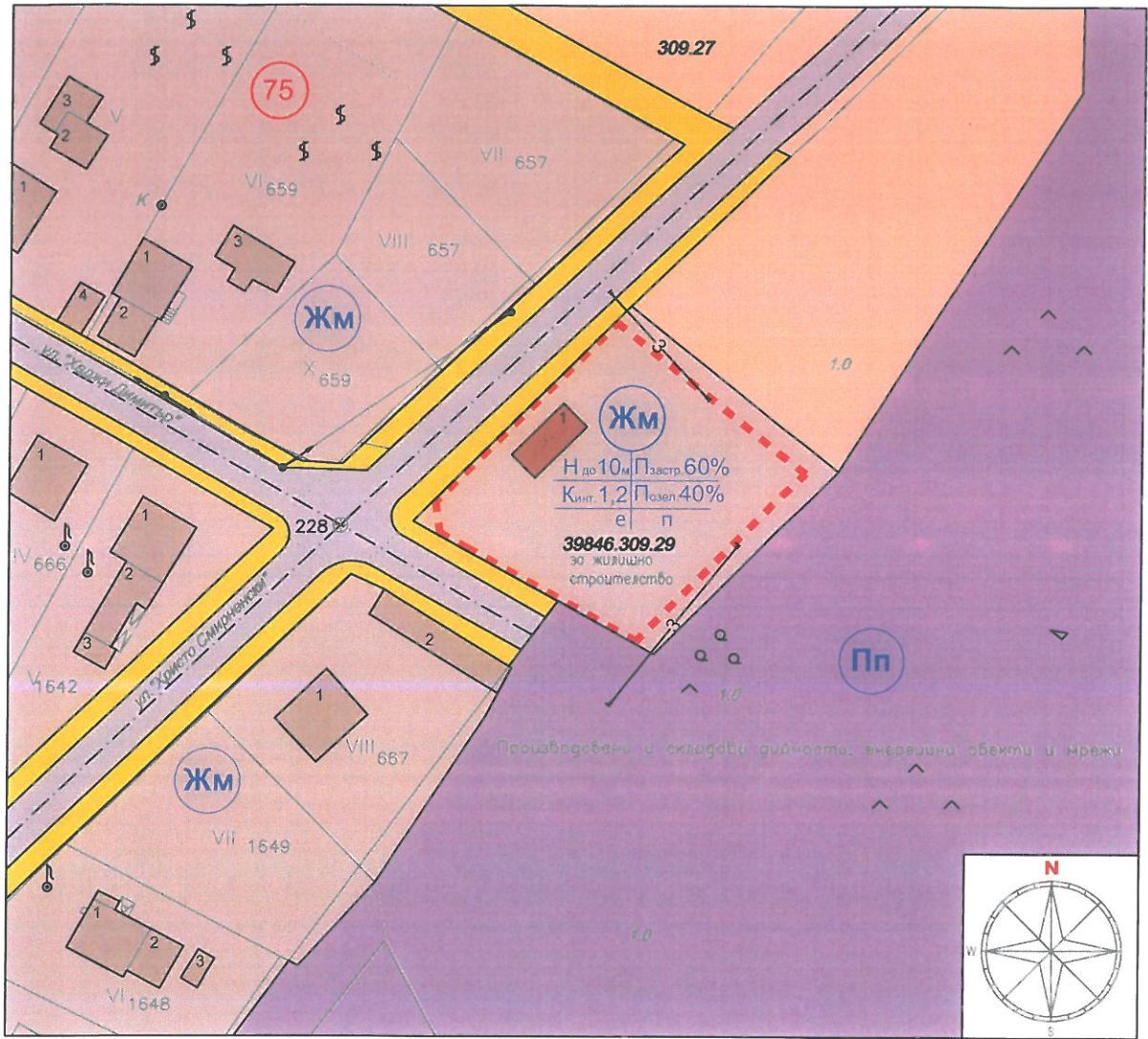
Заличен подпис по ЗЗЛД

Площ на п.и. 39846.309.29 по плана = 1403м²



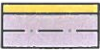




Координати:

№	у	Х
1	4714329.0239	8519881.0200
2	4714310.7134	8519914.1323
3	4714335.9429	8519939.0310
4	4714358.7241	8519910.7427

ЧЕРТЕЖ № 2	M=1:1000	ЧАСТ	ПУП - ПРЗ
ОБЕКТ НА ПЛАНИРАНЕ		ФАЗА	ОКОНЧАТЕЛЕН ПРОЕКТ
Имот с иден.№39846.309.29 по КККР на Криводол, за промяна на предназначението в зона Жм.			
ВЪЗЛОЖИТЕЛ	Петя Славейкова Гладнишка	09.2024г.	
СЪДЪРЖАНИЕ НА ЧЕРТЕЖА	ПЛАН ЗА РЕГУЛАЦИЯ		
СЪГЛАСУВАЛ С ПОЛПИС			
ВЪЗЛОЖИТЕЛ	Заличен подпис по ЗЗЛД		




ЛЕГЕНДА:

-  Кадастрална основа и Регулационен план
-  Препоръчителни линии на застрояване
-  Улици, озеленяване и пешеходни пространства
-  Жилищна зона - малко етно застрояване
-  Сграда която не е предмет на плана
-  Сграда която се запазва с плана
-  № на урегулиран поземлен имот, квартал

№ ПИ	№ Масив	Устройствена зона	Предназначение на имота	Етажност/Височина	Пзастр.%	К. инт.	Мин. оз. площ %	Начин на застр.	Идентификационен номер
29	309	Жм	жилищна зона	3/10	60	1.2	40	е	39846.309.29

ПЪЛНА ПРОЕКТАНТСКА ПРАВОСПОСОБНОСТ



арх. ТОДОР ПЕТРОВ ТОДОРОВ

дата.....

Заличен подпис по ЗЗЛД

ЧЕРТЕЖ № 3	M=1:1000	ЧАСТ	ПУП - ПРЗ
ОБЕКТ НА ПЛАНИРАНЕ		ФАЗА	ОКОНЧАТЕЛЕН ПРОЕКТ
Имот с иден. №39846.309.29 по КККР на Криводол, за промяна на предназначението в зона Жм.			
ВЪЗЛОЖИТЕЛ	Петя Славейкова Гладнишка	09.2024г.	
СЪДЪРЖАНИЕ НА ЧЕРТЕЖА	ПЛАН ЗА ЗАСТРОЯВАНЕ		
СЪГЛАСУВАЛ С ПОДПИС			
ВЪЗЛОЖИТЕЛ	Заличен подпис по ЗЗЛД		