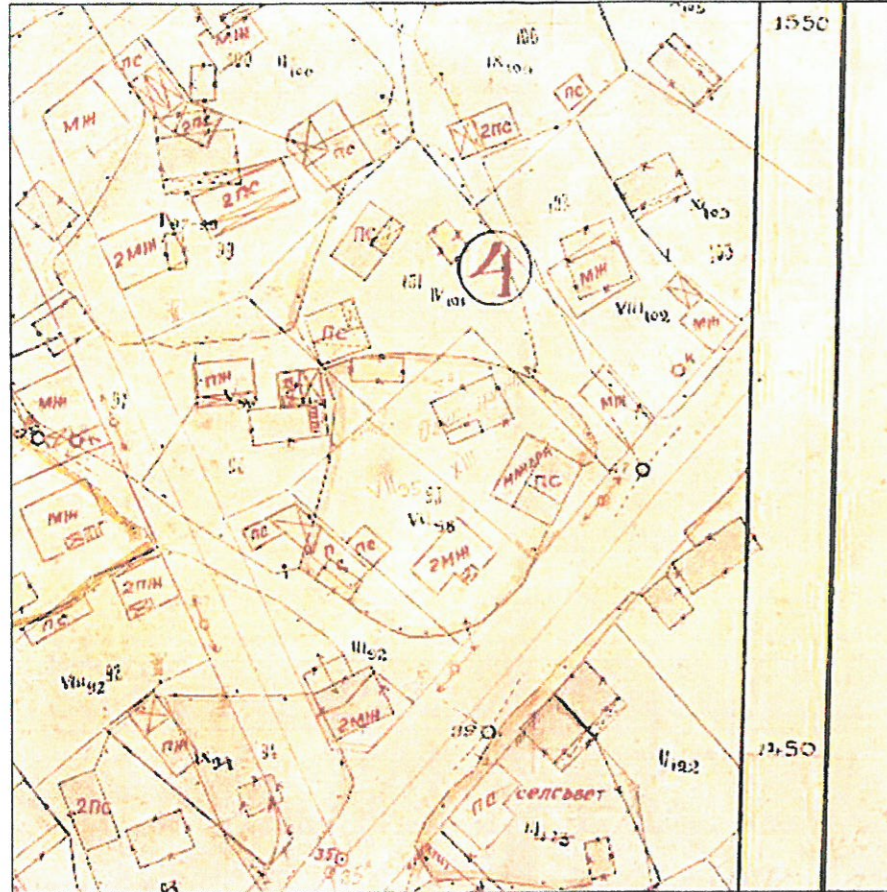
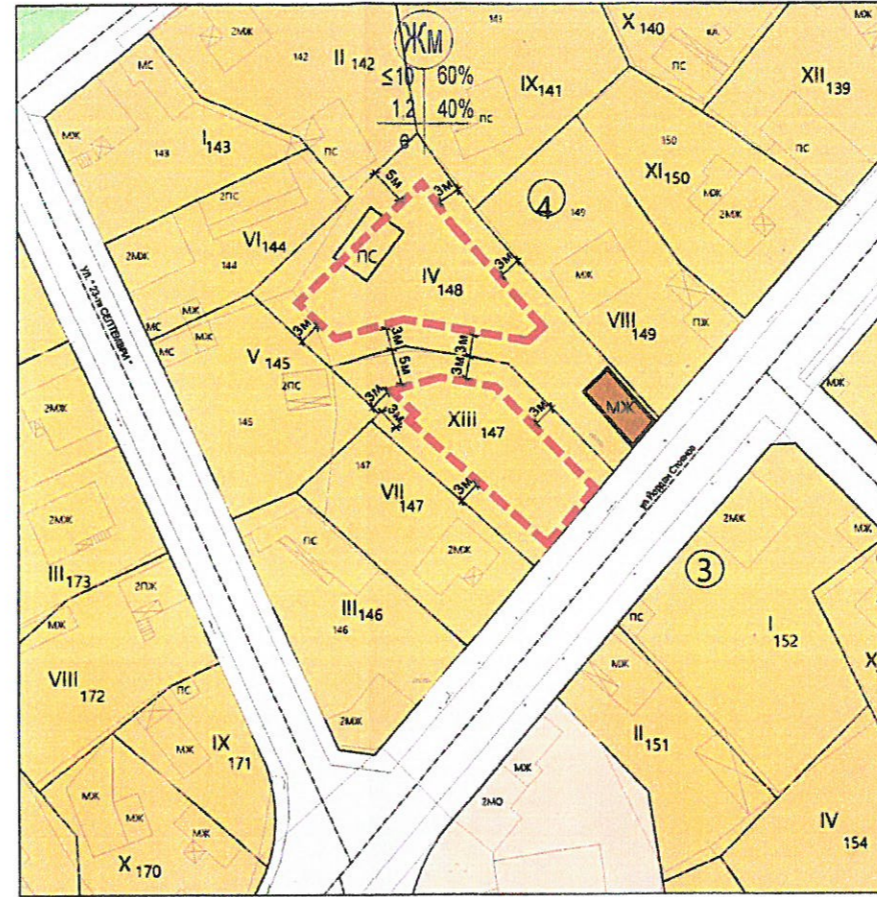




ИЗВАДКА от действащия план на с. Главаци, община Криводол. област Враца.



ПРОЕКТ за частично изменение на подробен устройствен план-план за застрояване /ЧИ на ПУП-ПЗ/ за промяна на общата регулационна граница между УПИ XIII-147 и УПИ IV-148, кв. 4 и промяна на отреждането на УПИ XIII-147, кв. 4 по регулационния план на с. Главаци, община Криводол. област Враца.



1 Обект:

ПРОЕКТ за частично изменение на подробен устройствен план-план за застрояване /ЧИ на ПУП-ПЗ/ за промяна на общата регулационна граница между УПИ XIII-147 и УПИ IV-148, кв. 4 и промяна на отреждането на УПИ XIII-147, кв. 4 по регулационния план на с. Главаци, община Криводол. област Враца.

Фаза: ОП Мащаб: М 1:1000
Коорд. система БГС 2005, Височинна система Балтийска

2 Възложители:


2.1 Възложител: Кристина Гоцова
mail:
Телефон:

2.2 Възложител: Анушка Георгиева
mail:
Телефон:

2.3

3 Проектант: арх. Иван Тодоров

mail: iq.todorov@aby.bg
Телефон: 0885688071



4 Съгласували: Подпис:

Дата: Чертеж №: 1

5 Ревизия Основание

01	
02	
03	

6 Одобряващи и съгласуващи органи:

Номер на квартал	Номер на поземлен имот или на урегулиран поземлен имот	Устройствена зона	Поземлен имот с установено предназначение	Задължителна	Височина в м (Етажност)		Градостроителни параметри			Начин на застрояване			
					Максимална	Възможна "от-до"	Плътност на застрояване (Пзастр)	Интензивност на застрояване (Кинт)	Минимална озеленена площ	Свободно - е	Свързано в два имота - Д	Свързано - С	Забележка
1	2	3	4	5	6	7	8	9	10	11	12	13	14
2	IV-148	ЖМ	за нискоетажно жилищно строителство		10м.		60%	1,2	40%	•			
2	XIII-147	ЖМ	за нискоетажно жилищно строителство		10м.		60%	1,2	40%	•			

M1:1000

- регулационен план
 - кадастрален план
 - Ограничителна линия на застрояване
 - Строителни граници на населеното място
 - Задължителна линия на застрояване
 - УПИ за нискоетажно жилищно строителство
 - главна улична мрежа
 - второстепенна улична мрежа
 - тротоари, алеи и паркинги с усилена настилка
- ЖМ** жилищна зона с преобладаващо малкоетажно застрояване
 ≤ 10 м. максимална височина
 60% плътност на застрояване
 40% минимална озеленена площ
 1,2 коефициент за интензивност на застрояване
 е свободно застрояване