




М 1: 2 000

ПОДРОБЕН УСТРОЙСТВЕН ПЛАН


на ПИ с идентификатор 61933.34.7
в м-та "Дръмката" по ККР на с.Ракево
общ.Криводол, обл.Враца

● план за застрояване ●

- Пч - чисто производствена зона
-  производствена зона
-  земеделска територия
-  селскостопански път

Проектант:

ПЪЛНА ПРОЕКТАНТСКА ФИРМА



Заличен подпис по ЗЗЛД