

Координати на точки за имоти предмет на плана




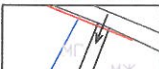

ДАННИ

Площ на у.п.и. I-285,286 кв.36 по плана= 785м2

Координати:

№	У	Х
1	8526371.1270	4716802.3137
2	8526395.9009	4716792.3587
3	8526407.4143	4716787.7307
4	8526402.7072	4716770.7139
5	8526388.8838	4716774.6179
6	8526375.3529	4716778.7051
7	8526372.2261	4716781.3462
8	8526362.1765	4716786.7976

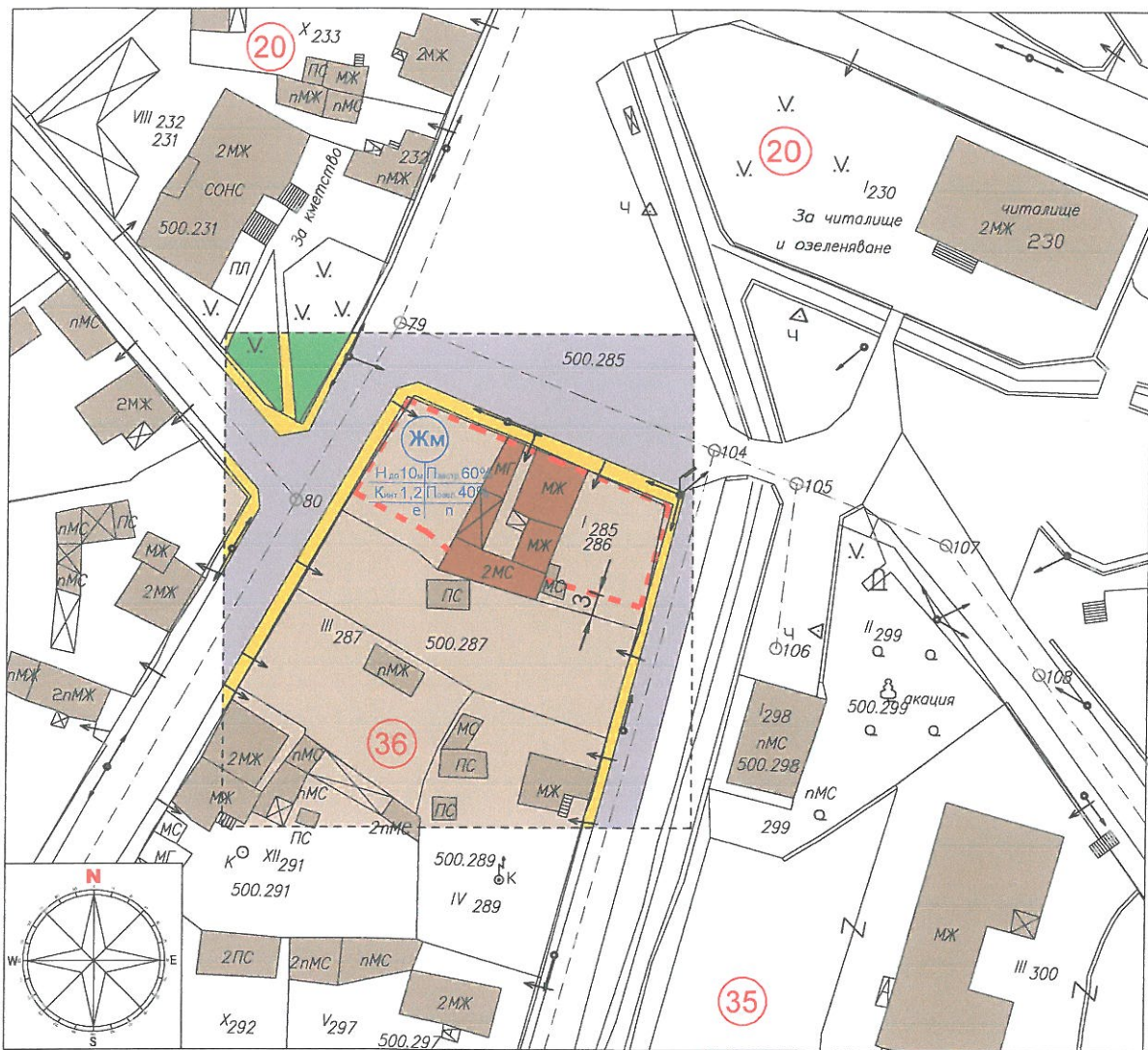
ЛЕГЕНДА:

-  Съществуващи сгради постройки и имотни граници
-  Регулационни линии; у.п.и.; парцел и квартал
-  Устройствена зона
-  Кадастрална основа и регулационни линии
-  Поправка на ПУП-ПР съгласно 8.13 от Наредба №8 за обема и съдържанието на устройствените планове

ЧЕРТЕЖ № 2	ЧАСТ	ПУП-ПРЗ
ОБЕКТ НА ПЛАНИРАНЕ	ФАЗА	ОКОНЧАТЕЛЕН ПРОЕКТ
За образуване на нов на у.п.и. от у.п.и. I-285 и у.п.и. II-286, кв.36, по плана на с.Осен, Община Криводол, Област Враца по имотните граници		
ВЪЗЛОЖИТЕЛ	Заличен подпис по ЗЗЛД	M=1:1000 12.2023г.
СЪДЪРЖАНИЕ НА ЧЕРТЕЖА	ПЛАН ЗА РЕГУЛАЦИЯ	
СЪГЛАСУВАЛ С ПОДПИС		
ВЪЗЛОЖИТЕЛ		


ОДОБРЕН със ЗАПОВЕД №2023г.

КМЕТ.....



ЛЕГЕНДА:

- Кадастрална основа и Регулационен план
- Препоръчителни и задължителни линии на застрояване
- Улицы, озеленяване и пешеходни пространства
- Жилищна зона - малко етно застрояване
- Сграда която се запазва с плана
- Сграда която не е предмет на плана
- № на урегулиран поземлен имот, квартал



Заличен подпис по ЗЗЛД

№ УПИ	№ квартал	Устройствена зона	Предназначение на имота	Етажност/Височина	Пзастр.%	К. инт.	Мин. оз. площ %	Начин на застр.	Идентификационен номер
I-285,286	36	ЖМ	жилищно малкоетажно	3/10	60	1.2	40	е	

ЧЕРТЕЖ № 3	ЧАСТ	ПУП-ПРЗ
ОБЕКТ НА ПЛАНИРАНЕ	ФАЗА	ОКОНЧАТЕЛЕН ПРОЕКТ
За образуване на нов на у.п.и. от у.п.и. I-285 и у.п.и. II-286, кв.36, по плана на с.Осен, Община Криводол, Област Враца по имотните граници		
ВЪЗЛОЖИТЕЛ	Заличен подпис по ЗЗЛД	М=1:1000 12.2023г.
СЪДЪРЖАНИЕ НА ЧЕРТЕЖА		
СЪГЛАСУВАЛ С ПОДПИС		
ВЪЗЛОЖИТЕЛ		

ОДОБРЕН със ЗАПОВЕД №2023г.
 КМЕТ.....