

ЛЕГЕНДА:

- Кадастрална основа и регулационни линии
- Поправка на ПУП-ПР съгласно Наредба №8 за обема и съдържанието на устройствените планове

ДАННИ		
площ на у.п.и.VII-746, кв.73 по плана = 375 м2		
координати:		
№	Y	X
1	335993.4043	4805542.7928
2	335982.0005	4805561.2499
3	335965.8548	4805551.2741
4	335978.5080	4805535.0960

ДАННИ

площ на у.п.и.I-746, кв.73 по плана = 16271.90 м2

координати:

№	Y	X	№	Y	X
1	335997.7340	4805545.2684	22	335908.6150	4805580.8446
2	335986.2366	4805563.9060	23	335909.2766	4805582.2205
3	335965.8548	4805551.2741	24	336045.8844	4805667.8713
6	335960.5387	4805558.0724	25	336051.8179	4805666.8875
7	335955.6393	4805555.2433	26	336155.3701	4805504.3092
8	335952.3184	4805561.5414	27	336154.7356	4805503.1669
9	335954.5293	4805562.7074	28	336148.1253	4805497.2938
10	335951.7059	4805567.6847	29	336147.6027	4805497.1339
11	335949.9630	4805566.7453	30	336145.9117	4805497.1643
12	335947.3002	4805571.6237	31	336144.6288	4805497.2842
13	335947.7760	4805571.8786	32	336143.3861	4805497.5733
14	335947.0865	4805573.3215	33	336142.7918	4805497.8595
15	335945.2882	4805572.3605	34	336139.0525	4805501.5033
16	335945.4279	4805572.0797	35	336139.0994	4805503.1561
17	335936.7472	4805567.7619	36	336142.3225	4805506.7397
18	335937.2684	4805566.6662	37	336089.0594	4805559.1341
19	335920.9897	4805558.3412	38	336085.2153	4805554.9271
20	335920.3319	4805559.6284	39	336077.8974	4805555.2466
21	335920.1273	4805559.5212	40	336067.4691	4805551.5502
			41	336023.0651	4805516.0794
			42	335999.2331	4805546.1466

КЪМАТА И ПРОЕКТИТЕ В КИБЕСТИЦИОННО ПРОЕКТИРАНЕ

ПЛАН ПРОЕКТАНТСКА ПРАВООБЩНОСТ

Регистрационен № 03669

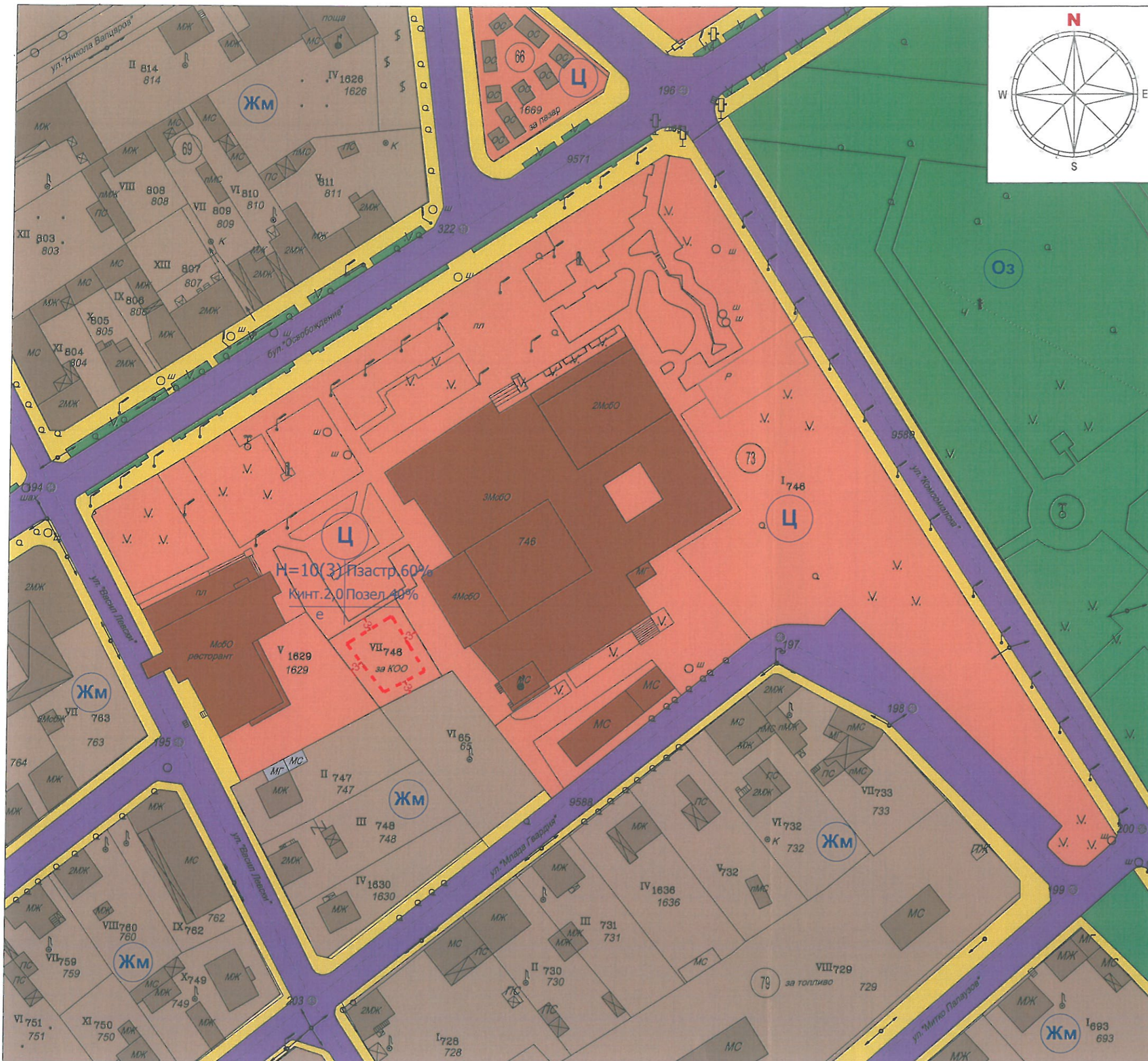
Секция: ГПГ

Части на проекта: по удостоверение за ППГ







Заличен подпис по ЗЗЛД

ВАЖИ С ВАЛИДНО УДОСТОВЕРЕНИЕ ЗА ПОП ЗА ТЕКУЩАТА ГОДИНА

ЧЕРТЕЖ № 2	ЧАСТ	ПУП-ПРЗ
ОБЕКТ НА ПЛАНИРАНЕ	ФАЗА	ОКОНЧАТЕЛЕН ПРОЕКТ
Разделяне на у.п.и.I-746 кв.73 по плана (ПР) на гр.Криводол, Община Криводол и обособяване на две нови у.п.и. - у.п.и.I-746 и у.п.и.VII-746 в кв.73 по плана на гр.Криводол, общ.Криводол.		
ВЪЗЛОЖИТЕЛ	Община Криводол	M=1:1000 дата:II.2023
СЪДЪРЖАНИЕ НА ЧЕРТЕЖА	ПЛАН ЗА РЕГУЛАЦИЯ	
СЪГЛАСУВАЛ С ПОДПИС	Заличен подпис по ЗЗЛД	
ВЪЗЛОЖИТЕЛ		




ЛЕГЕНДА:

-  Кадастрална основа и Регулационен план
-  Улици, озеленяване и пешеходни зони
-  Жилищна зона - малко етно застрояване
-  Смесена централна зона - малко етно застрояване
-  Зона за озеленяване
-  Сграда която се запазва с плана
-  Сграда която не е предмет на плана
-  Сграда която се запазва с плана при условия за търпимост съгласно §53, ал.2 от ПРЗ към ЗИД на ЗУТ
-  № на урегулиран поземлен имот, квартал

№ УПИ	№ квартал	Устройствена зона	Предназначение на имота	Етажност/Височина	Пзастр.%	К. инт.	Мин. оз. площ %	Начин на застр.	Идентификационен номер
I-476	73	Ц	Смесена Централна	3/10	60	2.0	40	е	
VII-476	73	Ц	Смесена Централна	3/10	60	2.0	40	е	

Н=10(3) Пзастр.60%
Кинт.2.0Позел.40%

ГЛНА ПРОЕКТАНТСКА ПРАВОСПОСОБНОСТ



Заличен подпис по ЗЗЛД

ЧЕРТЕЖ № 4	ЧАСТ	ПУП-ПРЗ
ОБЕКТ НА ПЛАНИРАНЕ	ФАЗА	ОКОНЧАТЕЛЕН ПРОЕКТ
Разделяне на у.п.и. I-746 кв.73 по плана (ПР) на гр.Криводол, Община Криводол и обособяване на две нови у.п.и. - у.п.и. I-746 и у.п.и. VII-746 в кв.73 по плана на гр.Криводол, общ.Криводол.		
ВЪЗЛОЖИТЕЛ	Община Криводол	М=1:1000 дата: II.2023
СЪДЪРЖАНИЕ НА ЧЕРТЕЖА	ПЛАН ЗА ЗАСТРОЯВАНЕ	
СЪГЛАСУВАЛ С ПОДПИС	Заличен подпис по ЗЗЛД	
ВЪЗЛОЖИТЕЛ		